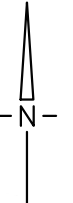
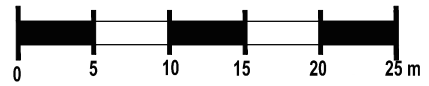


ZMIANA MIEJSCOWEGO PLANU ZAGOSPODAROWANIA PRZESTRZENNEGO OBEJMUJĄCA TEREN DZIAŁKI NR 485 W MIEJSCOWOŚCI SIENNICA, GMINA SIENNICA

RYSUNEK PLANU

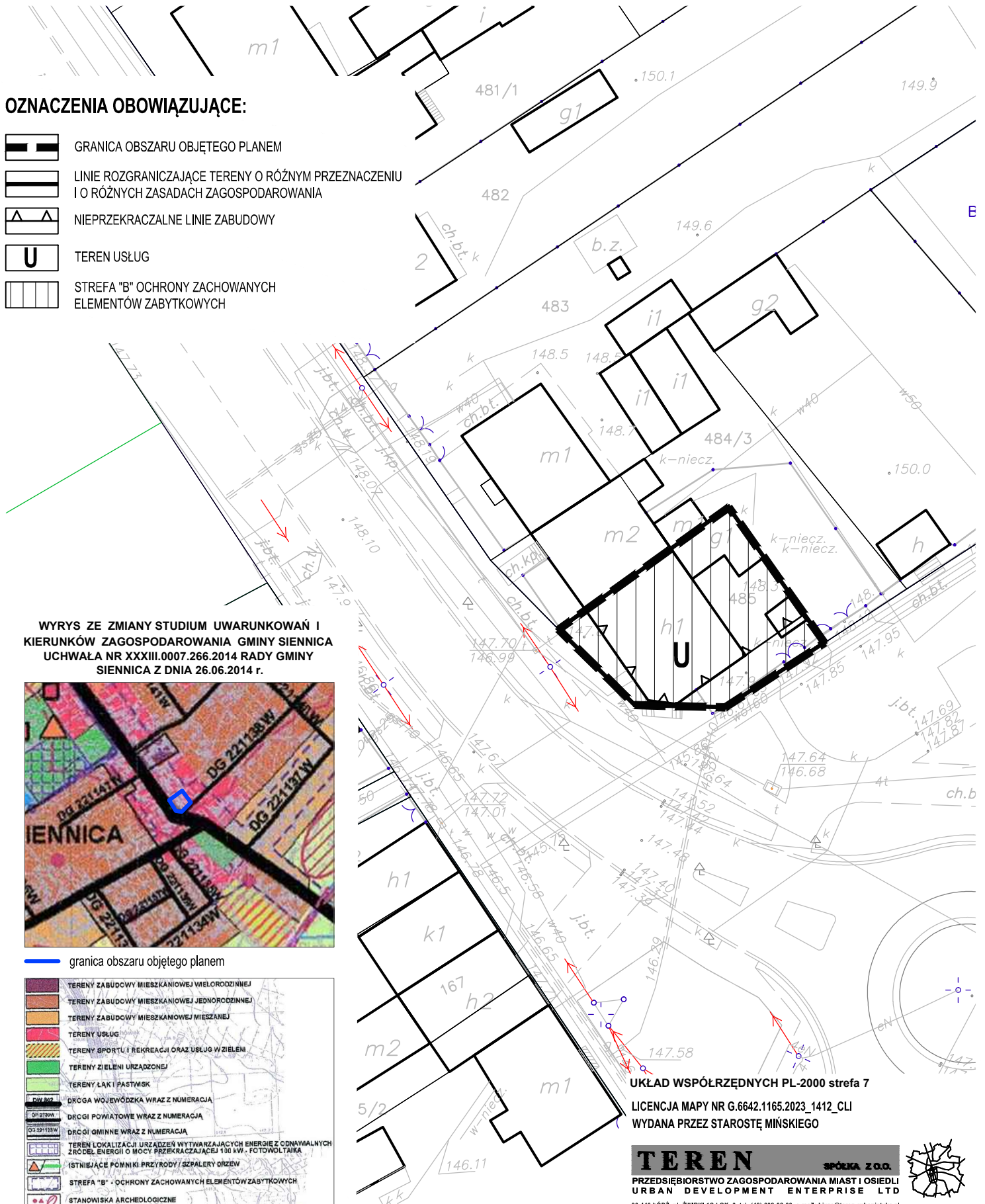
Załącznik Nr 1 do Uchwały Nr.....
Rady Gminy w Siennicy z dnia.....

SKALA 1 : 500



OZNACZENIA OBOWIĄZUJĄCE:

- GRANICA OBSZARU OBJĘTEGO PLANEM
- LINIE ROZGRANICZAJĄCE TERENY O RÓŻNYM PRZEZNACZENIU I O RÓŻNYCH ZASADACH ZAGOSPODAROWANIA
- NIEPRZEKRACZALNE LINIE ZABUDOWY
- TEREN USŁUG
- STREFA "B" OCHRONY ZACHOWANYCH ELEMENTÓW ZABYTKOWYCH



WYRYS ZE ZMIANY STUDIUM UWARUNKOWAŃ I KIERUNKÓW ZAGOSPODAROWANIA GMINY SIENNICA UCHWAŁA NR XXXIII.0007.266.2014 RADY GMINY SIENNICA Z DNIA 26.06.2014 r.



granica obszaru objętego planem

- TERENY ZABUDOWY MIESZKANIOWEJ WIELORODZINNEJ
- TERENY ZABUDOWY MIESZKANIOWEJ JEDNORODZINNEJ
- TERENY ZABUDOWY MIESZKANIOWEJ MIESZANEJ
- TERENY USŁUG
- TERENY SPORTU I REKREACJI ORAZ USŁUG W ZIELENI
- TERENY ZIELENI URZĄDZONEJ
- TERENY ŁĄK I PASTWISK
- DROGA WOJEWÓDZKA WRAZ Z NUMERACJĄ
- DROGI POWIATOWE WRAZ Z NUMERACJĄ
- DROGI GMINNE WRAZ Z NUMERACJĄ
- TEREN LOKALIZACJI URZĄDZEŃ WYTWARZAJĄCYCH ENERGIĘ ODNAWIALNYCH ŹRÓDEŁ ENERGII O MOCY PRZEKRACZAJĄCEJ 100 kW - FOTOWOLTAIKA
- ISTNIEJĄCE POMNIKI PRZYRODY / SZPALERY DRZEW
- STREFA "B" - OCHRONY ZACHOWANYCH ELEMENTÓW ZABYTKOWYCH
- STANOWISKA ARCHEOLOGICZNE

UKŁAD WSPÓLRZĘDNYCH PL-2000 strefa 7

LICENCJA MAPY NR G.6642.1165.2023_1412_CLI
WYDANA PRZEZ STAROSTĘ MIŃSKIEGO

TEREN SPÓŁKA Z O.O.
PRZEDSIĘBIORSTWO ZAGOSPODAROWANIA MIAST I OSIEDLI
URBAN DEVELOPMENT ENTERPRISE LTD
90-448 ŁÓDŹ, ul. ŻWIRKI I ŁOK 3, tel. (42) 632-02-83, e-mail: biuro@teren-urbanistyka.pl

