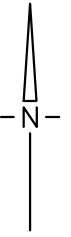
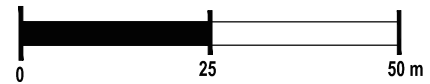








PROGNOZA ODDZIAŁYWANIA NA ŚRODOWISKO DO ZMIANY MIEJSCOWEGO PLANU ZAGOSPODAROWANIA PRZESTRZENNEGO OBEJMUJĄCA TEREN DZIAŁKI NR 116 W MIEJSCOWOŚCI SIENNICA, GMINA SIENNICA

RYSunek PROGNOZY







SKALA 1 : 1000

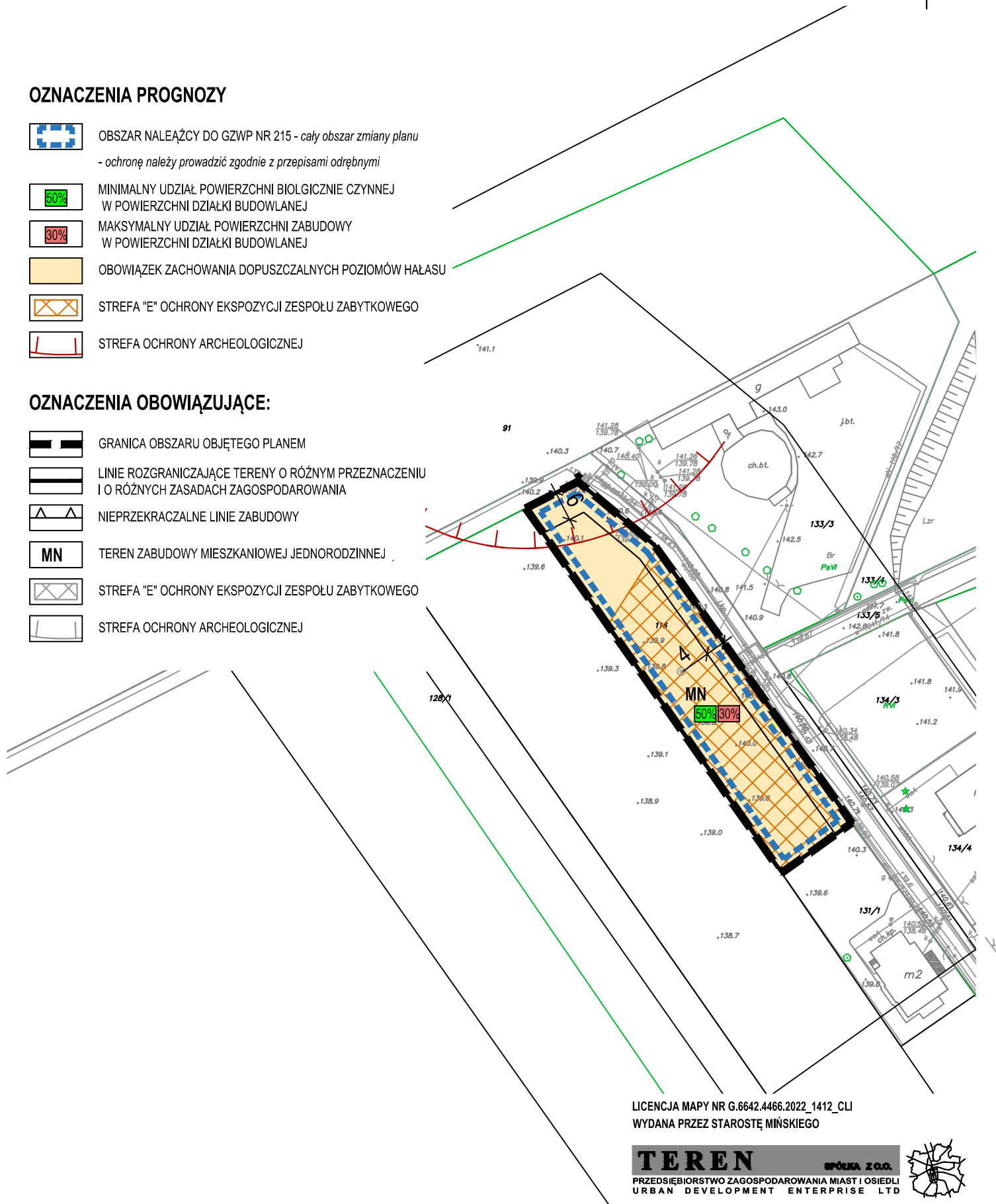


OZNACZENIA PROGNOZY

-  OBSZAR NALEŻĄCY DO GZWP NR 215 - cały obszar zmiany planu
- ochronę należy prowadzić zgodnie z przepisami odrębnymi
-  MINIMALNY UDZIAŁ POWIERZCHNI BIOLOGICZNIE CZYNNEJ W POWIERZCHNI DZIAŁKI BUDOWLANEJ
-  MAKSYMALNY UDZIAŁ POWIERZCHNI ZABUDOWY W POWIERZCHNI DZIAŁKI BUDOWLANEJ
-  OBOWIĄZEK ZACHOWANIA DOPUSZCZALNYCH POZIOMÓW HAŁASU
-  STREFA "E" OCHRONY EKSPOZYCJI ZESPOŁU ZABYTKOWEGO
-  STREFA OCHRONY ARCHEOLOGICZNEJ

OZNACZENIA OBOWIĄZUJĄCE:

-  GRANICA OBSZARU OBJĘTEGO PLANEM
-  LINIE ROZGRANICZAJĄCE TERENY O RÓŻNYM PRZEZNACZENIU I O RÓŻNYCH ZASADACH ZAGOSPODAROWANIA
-  NIEPRZEKRACZALNE LINIE ZABUDOWY
-  TEREN ZABUDOWY MIESZKANIOWEJ JEDNORODZINNEJ
-  STREFA "E" OCHRONY EKSPOZYCJI ZESPOŁU ZABYTKOWEGO
-  STREFA OCHRONY ARCHEOLOGICZNEJ



LICENCJA MAPY NR G.6642.4466.2022_1412_CLI
WYDANA PRZEZ STAROSTĘ MIŃSKIEGO

TEREN SPÓŁKA Z O.O.
PRZEDSIĘBIORSTWO ZAGOSPODAROWANIA MIAST I OSIEDLI
URBAN DEVELOPMENT ENTERPRISE LTD

