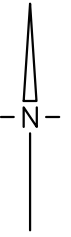
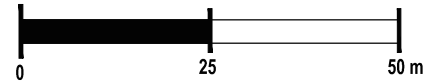


# ZMIANA MIEJSCOWEGO PLANU ZAGOSPODAROWANIA PRZESTRZENNEGO OBEJMUJĄCA TEREN DZIAŁKI NR 116 W MIEJSCOWOŚCI SIENNICA, GMINA SIENNICA







RYSUNEK PLANU

Załącznik Nr 1 do Uchwały Nr.....  
Rady Gminy w Siennicy z dnia.....

SKALA 1 : 1000



## OZNACZENIA OBOWIĄZUJĄCE:

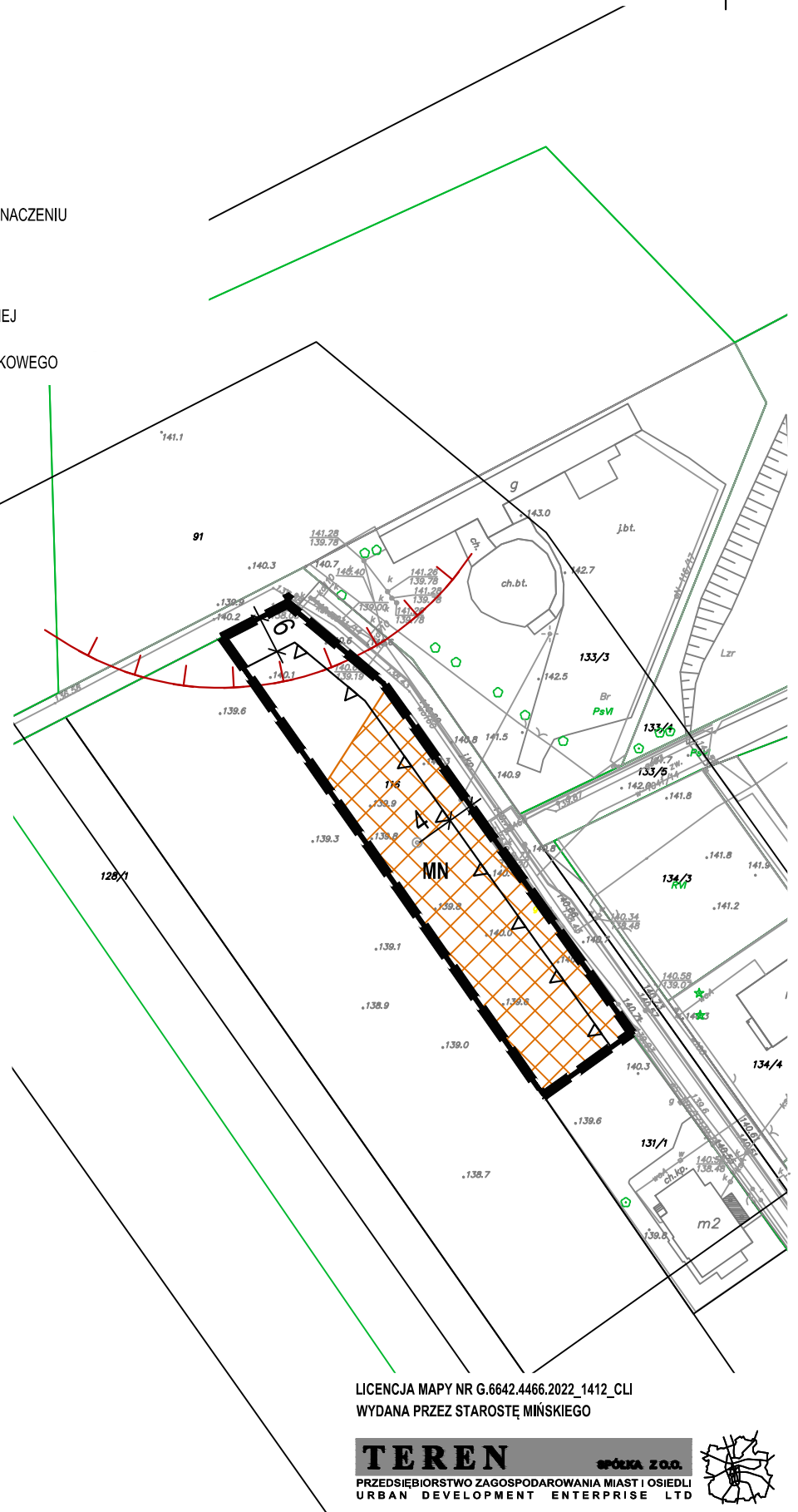
-  GRANICA OBSZARU OBJĘTEGO PLANEM
-  LINIE ROZGRANICZAJĄCE TERENY O RÓŻNYM PRZEZNACZENIU I O RÓŻNYCH ZASADACH ZAGOSPODAROWANIA
-  NIEPRZEKRACZALNE LINIE ZABUDOWY
-  TEREN ZABUDOWY MIESZKANIOWEJ JEDNORODZINNEJ
-  STREFA "E" OCHRONY EKSPOZYCJI ZESPOŁU ZABYTKOWEGO
-  STREFA OCHRONY ARCHEOLOGICZNEJ

WYRYS ZE ZMIANY STUDIUM UWARUNKOWAŃ I  
KIERUNKÓW ZAGOSPODAROWANIA GMINY SIENNICA  
UCHWAŁA NR XXXIII.0007.266.2014 RADY GMINY  
SIENNICA Z DNIA 26.06.2014 r.



granica obszaru objętego planem

-  TERENY ZABUDOWY MIESZKANIOWEJ JEDNORODZINNEJ
-  TERENY ZABUDOWY MIESZKANIOWEJ MIESZANEJ
-  TERENY USŁUG
-  TERENY SPORTU I REKREACJI ORAZ USŁUG W ZIELENI
-  TERENY LASÓW I ZADRZEBIŃ
-  TERENY ZALESIEN
-  TERENY ROLNE (W TYM KLASY III)
-  TERENY ŁĄK I PASTWISK
-  TERENY WÓD POWIERZCHNIOWYCH I CIEKÓW
-  DROGI POWIATOWE WRAZ Z NUMERACJĄ
-  DROGI GMINNE WRAZ Z NUMERACJĄ
-  TEREN LOKALIZACJI URZĄDZEŃ WYTWARZAJĄCYCH ENERGIĘ Z ODNAWIALNYCH ŹRÓDEŁ ENERGII O MOCY PRZEKRACZAJĄCEJ 100 kW - FOTOWOLTAIKA
-  UJĘCIA WODY (istniejące/projektowane)
-  STREFA "A" - STREFA ŚCISLEJ OCHRONY KONSERWATORSKIEJ
-  STREFA "E" - OCHRONY EKSPOZYCJI ZESPOŁU ZABYTKOWEGO
-  STANOWISKA ARCHEOLOGICZNE
-  STREFA "OW" - OBSERWACJI ARCHEOLOGICZNYCH



LICENCJA MAPY NR G.6642.4466.2022\_1412\_CLI  
WYDANA PRZEZ STAROSTĘ MIŃSKIEGO

**TEREN** SPÓŁKA Z O.O.  
PRZEDSIĘBIORSTWO ZAGOSPODAROWANIA MIAST I OSIEDLI  
URBAN DEVELOPMENT ENTERPRISE LTD

