

**UCHWAŁA Nr LVI.0007.463.2023**

**Rady Gminy w Siennicy**

**z dnia 23 marca 2023 roku**

**w sprawie wyrażenia opinii oraz wystąpienia z wnioskiem o nadanie miejscowości  
Siennica statusu miasta**

Na podstawie art. 4 ust. 2 oraz art. 4b ust. 1-3 ustawy z dnia 8 marca 1990 r. o samorządzie gminnym (t.j. Dz. U. z 2023 r. poz. 40) oraz § 1 ust. 1 rozporządzenia Rady Ministrów z dnia 9 sierpnia 2001 r. w sprawie trybu postępowania przy składaniu wniosków dotyczących tworzenia, łączenia, dzielenia, znoszenia i ustalania granic gmin, nadawania gminie lub miejscowości statusu miasta, ustalania i zmiany nazw gmin i siedzib ich władz oraz dokumentów wymaganych w tych sprawach (Dz. U. z 2014 r. poz. 310), po przeprowadzeniu konsultacji społecznych Rada Gminy w Siennicy uchwala, co następuje:

**§ 1.**

Mając na uwadze wyniki konsultacji społecznych z mieszkańcami Gminy Siennica, Rada Gminy pozytywnie opiniuje starania w sprawie nadania statusu miasta miejscowości Siennica, obręb geodezyjny Siennica i Stara Wieś.

**§ 2.**

1. Postanawia się wystąpić do Ministra Spraw Wewnętrznych i Administracji, za pośrednictwem Wojewody Mazowieckiego z wnioskiem o nadanie statusu miasta miejscowości Siennica.
2. Treść wniosku, wraz z uzasadnieniem i załącznikami stanowi załącznik do uchwały.

**§ 3.**

Wykonanie uchwały powierza się Wójtowi Gminy Siennica.

**§ 4.**

Uchwała wchodzi w życie z dniem podjęcia.

PRZEWODNICZĄCY  
RADY GMINY  
  
Zdzisław Jurkowski

## UZASADNIENIE

Zgodnie z art. 4 ust. 2 oraz art. 4b ust. 1-3 ustawy z dnia 8 marca 1990 roku o samorządzie gminnym (t.j. Dz. U. z 2023 r. poz. 40) oraz § 1 ust. 1 rozporządzenia Rady Ministrów z dnia 9 sierpnia 2001 r. w sprawie trybu postępowania przy składaniu wniosków dotyczących tworzenia, łączenia, dzielenia, znoszenia i ustalania granic gmin, nadawania gminie lub miejscowości statusu miasta, ustalania i zmiany nazw gmin i siedzib ich władz oraz dokumentów wymaganych w tych sprawach (Dz. U. z 2014 poz. 310), Rada Gminy w Siennicy postanowiła wystąpić do Ministra Spraw Wewnętrznych i Administracji z wnioskiem o nadanie miejscowości Siennica statusu miasta.

Inicjatywę władz gminy popierają mieszkańcy, którzy podczas przeprowadzonych konsultacji społecznych poparli wniosek o nadanie miejscowości Siennica praw miejskich. Wobec powyższego oraz spełnienia wymaganych przepisami prawa przesłanek, pozytywne zaopiniowanie starań w sprawie nadania miejscowości Siennica statusu miasta oraz wystąpienie w tej sprawie z wnioskiem do ministra właściwego do spraw administracji publicznej za pośrednictwem wojewody mazowieckiego, jest zasadne.

PRZEWODNICZĄCY  
RADA GMINY  
*Zerem Jurkowski*

Załącznik do Uchwały Nr LVI.0007.463.2023

Rady Gminy w Siennicy

z dnia 23 marca 2023 roku

**Minister Spraw Wewnętrznych**

**i Administracji**

**ul. Stefana Batorego 5**

**02-591 Warszawa**

za pośrednictwem

**Wojewody Mazowieckiego**

**Wnioskodawca :**

**Rada Gminy w Siennicy**

**ul. Mińska 33**

**05-332 Siennica**

Na podstawie art. 4 ust. 4 i art. 4b ustawy z dnia 8 marca 1990 roku o samorządzie gminnym (Dz. U. z 2023 r. poz. 40) oraz § 1 ust. 1 oraz § 2 rozporządzenia Rady Ministrów z dnia 9 sierpnia 2001 r. w sprawie postępowania przy składaniu wniosków dotyczących tworzenia, łączenia, dzielenia, znoszenia i ustalania granic gmin, nadawania gminie lub miejscowości statusu miasta, ustalania i zmiany nazw gmin i siedzib ich władz oraz dokumentów wymaganych w tych sprawach (Dz. U. z 2014 r. poz. 310) przekazuję wniosek o nadanie statusu miasta miejscowości Siennica, wraz z załącznikami.

PRZEWODNICZĄCY  
RADY GMINY  
  
Zenon Jurkowski

**WNIOSEK**  
**O NADANIE MIEJSCOWOŚCI SIENNICA**  
**STATUSU MIASTA**

Biorąc pod uwagę wyniki konsultacji społecznych, układ urbanistyczny i przestrzenny oraz charakter zabudowy, rozwiniętą infrastrukturę społeczną i techniczną miejscowości Siennica, a także względy historyczne, więzi społeczne i gospodarcze, zapewniające zdolność do wykonywania zadań publicznych, wnosimy o:

1. Zaakceptowanie wniosku Rady Gminy w Siennicy o nadanie statusu miasta miejscowości Siennica.
2. Utworzenie w miejsce jednostki samorządowej: Gmina Siennica, jednostki samorządowej: Miasto i Gmina Siennica.

**I. UZASADNIENIE**

Siennica jest miejscowością położoną w województwie mazowieckim, w powiecie mińskim. Status miasta Siennica posiadała przez 344 lata, od 1526 roku do 1870 roku, kiedy to na skutek represji po upadku Powstania Styczniowego, ukazem carskim prawa te zostały jej odebrane. Pragniemy przywrócić miejscowości Siennica jej dawny prestiż i tradycje miejskie, dlatego zwracamy się z wnioskiem o nadanie miejscowości Siennica praw miejskich.

Wójt Gminy Siennica oraz radni Rady Gminy w Siennicy, wychodząc naprzeciw propozycji Kancelarii Prezesa Rady Ministrów, popartej pismem Wojewody Mazowieckiego z dnia 9 grudnia 2022 roku, znak: BW.-I.021.159.2022.EC oraz oczekiwaniom mieszkańców gminy, na wniosek grupy radnych, podjęli decyzję o wszczęciu procedury odzyskania praw miejskich. Pierwszym działaniem było podjęcie w dniu 26 stycznia 2023 roku Uchwały nr LIV.0007.448.2023 w sprawie przeprowadzenia konsultacji społecznych z mieszkańcami Gminy Siennica w sprawie nadania statusu miasta miejscowości Siennica, uruchamiając tym samym procedurę odzyskania praw miejskich. Inicjatywę władz gminy popierają mieszkańcy, którzy podczas przeprowadzonych konsultacji społecznych poparli wniosek o nadanie ich miejscowości praw miejskich. Mieszkańcy w nadaniu praw miejskich widzą nie tylko sprawiedliwość dziejową, ale uważają, że Siennica zasługuje na przywrócenie rangi historycznej, ponieważ posiada bogatą historię z której każdy mieszkaniec może być dumny.

Również istniejąca w Siennicy infrastruktura społeczna i techniczna, układ urbanistyczny i charakter zabudowy potwierdzają jej miejski charakter.

## II. STANOWISKO WNIOSKODAWCY DOTYCZĄCE INFRASTRUKTURY SPOŁECZNEJ I TECHNICZNEJ ORAZ UKŁADU URBANISTYCZNEGO I CHARAKTERU ZABUDOWY

Gmina Siennica znajduje się w odległości około 50 km od Warszawy i około 50 km od Siedlec oraz około 10 km od Mińska Mazowieckiego. A także w pobliżu ważnych tras komunikacyjnych: 10 km na północ od linii kolejowej nr 2 Warszawa – Terespol, 15 km na południe od autostrady A2 i 11 km na zachód od trasy S17.

Siennica jest największą z 39 miejscowości, a także siedzibą władz gminnych i jednocześnie centrum gminy.

Miejscowość Siennica jest głównym ośrodkiem o charakterze administracyjnym, usługowym, handlowym oraz kulturotwórczym. Siennica to centrum gospodarczo - administracyjne Gminy. Swoją siedzibę mają tutaj między innymi: Rada Gminy w Siennicy, Wójt Gminy Siennica oraz świadczący usługi o charakterze ponadlokalnym i miastotwórczym Urząd Gminy w Siennicy. W strukturze organizacyjnej Urzędu działa realizujący zadania nie tylko dla mieszkańców Gminy Siennica Urząd Stanu Cywilnego.

Układ urbanistyczny i komunikacyjny Siennicy jest typowy dla małomiasteczkowych układów.

Przez teren gminy przebiega droga wojewódzka nr 802 Mińsk Mazowiecki – Seroczyn realizująca powiązania gminy z Warszawą oraz gminami Mińsk Mazowiecki, Latowicz, Wodynie i Stoczek Łukowski. Przy drodze wojewódzkiej, w centralnej części miejscowości usytuowany jest nowoczesny budynek Urzędu Gminy, w którym siedzibę swoją ma również Gminna Biblioteka Publiczna (budynek oddany do użytkowania w 2022 roku). Gminna Biblioteka Publiczna w Siennicy jest instytucją kultury, która służy mieszkańcom gminy upowszechniając i promując czytelnictwo, prowadząc działalność informacyjną i kulturalno-oświatową. To miejsce niezwykle ważne na mapie Siennicy i całej gminy, gdzie mieszkańcy mogą nie tylko przyjść wypożyczyć książki, skorzystać z czytelni, komputerów czy prasy, ale tu skupia się życie kulturalne naszej miejscowości. Przy budynku tym usytuowane są nowoczesny plac zabaw oraz przeznaczony na plenerowe spotkania, imprezy i koncerty taras dydaktyczny.



*Uroczyste otwarcie siedziby Urzędu Gminy i Gminnej Biblioteki Publicznej w Siennicy – marzec 2022r.*

W pobliżu budynku urzędu znajduje się Samodzielny Publiczny Zakład Opieki Zdrowotnej, który świadczy usługi podstawowej opieki zdrowotnej oraz udziela porad specjalistycznych w zakresie ginekologii, położnictwa, stomatologii i protetyki stomatologicznej. Przychodnia umożliwia dostęp do porad specjalistycznych z diabetologii oraz endokrynologii. Organizacja i wyposażenie ośrodka pozwalają na wykonywanie wielu badań, a także drobnych zabiegów.

Nieopodal znajduje się Gminny Ośrodek Pomocy Społecznej, który na poziomie lokalnym wykonuje zadania własne i zlecone, skierowane na wsparcie i poprawę warunków życia mieszkańców Gminy Siennica. W strukturze organizacyjnej Gminnego Ośrodka Pomocy Społecznej w Siennicy funkcjonuje ośrodek wsparcia w formie klubu samopomocy – Klub Senior+.

Przy drodze głównej zlokalizowane są również placówki oświatowe:

- Zespół Szkół im. H. i K. Gnoińskich, to położona wśród pięknych terenów zielonych szkoła z tradycjami, w której w procesie edukacji i wychowania przekazywane są uczniom wartości patriotyczne i historyczne. Przy Zespole Szkół funkcjonuje Siennickie Muzeum Szkolne oraz kompleks boisk sportowych „orlik”.

- Publiczna Szkoła Podstawowa im. H. Sienkiewicza z pełnowymiarową halą sportową, która pełni rolę szkolnej hali, ale jest też miejscem imprez sportowo- rekreacyjnych i zawodów,

- Gminne Przedszkole,
- dwa przedszkola niepubliczne.

W miejscowości Siennica funkcjonuje również stadion sportowy z kortem do tenisa.

W Siennicy od 1911 roku działa włączona obecnie do Krajowego Systemu Ratowniczo – Gaśniczego, Jednostka Ochotniczej Straży Pożarnej. Jej założycielem i zarazem pierwszym komendantem był Stanisław Dłużewski, właściciel majątku w Dłużewie. W budynku przy strażnicy działa Sala Historii i Tradycji Ochotniczej Straży Pożarnej w Siennicy.

Poza tym w miejscowości jest Urząd Pocztowy, apteka i bank, a także liczne budynki handlowe ( w tym cztery duże markety), a także usługowe świadczące m. in. usługi: gastronomiczne, fryzjerskie, krawieckie, kosmetyczne, są też liczne zakłady produkcyjne, w tym działający od 1995 roku Spółdzielczy Zakład Usług Technicznych „SKROPOL”, który powstał w wyniku przekształcenia działającej od 1973 roku Spółdzielni Kółek Rolniczych w Siennicy.

Siennicka Parafia św. Stanisława Biskupa Męczennika, jest siedzibą dekanatu diecezji warszawsko-praskiej wchodzącej w skład metropolii warszawskiej.

Gmina posiada Studium Uwarunkowań i Kierunków Zagospodarowania Przestrzennego. Cała powierzchnia miejscowości Siennica (podobnie jak cała gmina) objęta jest obowiązującymi planami zagospodarowania przestrzennego. Istniejący plan stanowi potencjał rozwojowy dla przyszłego miasta, gdyż znaczna część terenów w planie jest przeznaczona pod zabudowę mieszkaniową jednorodzinną, usługową, przemysłową i magazynową, występują też tereny przeznaczone pod zabudowę wielorodzinną. Miejscowość, według ewidencji gruntów i budynków, zabudowana jest około 680 budynkami mieszkalnymi, z przewagą zabudowy mieszkaniowej jednorodzinnej. Zabudowa w Siennicy jest zwarta i plombowa. Brak jest zabudowań związanych z produkcją rolną (brak zabudowy zagrodowej). Stan zabudowy w miejscowości ocenić można jako dobry i bardzo dobry. Powstaje tu wiele nowych budynków mieszkaniowych.

Położenie miejscowości stwarza atrakcyjne warunki do lokalizacji nowych firm niemal w samym centrum Polski, ale również sprzyja rozwojowi turystyki weekendowej.

Atutem miejscowości są niepowtarzalne walory krajobrazowo przyrodnicze. Przez miejscowość przepływa rzeka Sienniczka, która charakteryzuje się wysoką atrakcyjnością i różnorodnością oraz występowaniem cennych siedlisk przyrodniczych.

Na terenie gminy występują ponadto obszary chronionego krajobrazu: Nadwiślański z rezerwatami przyrody „Świder” i „Wólczańska Góra” w zachodniej części doliny Świdra i Miński Obszar Chronionego Krajobrazu w północnej części gminy oraz Specjalny obszar ochrony siedlisk Dolina Środkowego Świdra (forma ochrony w ramach sieci Natura 2000 – specjalny obszar ochrony siedlisk).

#### **INFRASTRUKTURA DROGOWA**

Sposób zagospodarowania Siennicy nosi typowe cechy dla przestrzeni miejskich: utwardzone place publiczne, parkingi, ciągi komunikacyjne i piesze, oświetlenie ulic i placów, infrastruktura techniczna. W miejscowości znajdują się 43 ulice, większość z nich posiada nawierzchnię ulepszoną.

#### **INFRASTRUKTURA TECHNICZNA**

Siennica wyposażona jest praktycznie w pełną infrastrukturę techniczną. Od wielu lat miejscowość jest w prawie 100% zwodociągowana. Zaopatrzenie w wodę pitną dla 756 gospodarstw, odbywa się ze stacji uzdatniania wody zlokalizowanej w miejscowości Siennica.

Do sieci kanalizacyjnej podłączonych jest 650 gospodarstw. System kanalizacji sanitarnej odprowadza ścieki do oczyszczalni również zlokalizowanej w Siennicy. Na terenach pozbawionych dostępu do sieci kanalizacyjnej lub tam gdzie budowanie sieci kanalizacyjnej jest niekorzystne ekonomicznie, mieszkańcy budują przydomowe oczyszczalnie ścieków lub zbiorniki bezodpływowe.

W ostatnich latach powstała również sieć gazowa, która sukcesywnie jest rozbudowywana w miejscach gdzie powstają nowe osiedla mieszkaniowe.

W Siennicy obok parafialnego, znajduje się również cmentarz komunalny, działa tu również punkt selektywnej zbiórki odpadów komunalnych.

Mieszkańcy gminy mają dobry dostęp do Internetu. Sieć światłowodowa/szerokopasmowa przebiega przez niemal cały obszar gminy. Na terenie miejscowości Siennica, usługę dostępu do internetu świadczą:

- internet światłowodowy - prywatne firmy: PIONET oraz 24IT
- internet radiowy prywatna firma: PIONET
- szerokopasmowy internet - firma Orange-neostrada



- zasięg sieci komórkowych 5G LTE – operatorzy firm: PLUS, Oragne, T-mobile

#### **NAJWAŻNIEJSZE INWESTYCJE ZREALIZOWANE W SIENNICY W OSTATNICH LATACH**

- budowa budynku Gminnej Biblioteki Publicznej, Gminnego Ośrodka Kultury oraz Urzędu Gminy,
- termomodernizacja Gminnego Przedszkola w Siennicy,
- modernizacja i renowacja gminnego stadionu sportowego w Siennicy,
- modernizacja oczyszczalni ścieków,
- wymiana urządzeń grzewczych w budynkach użyteczności publicznej oraz ich termomodernizacja,
- rozbudowa kanalizacji sanitarnej,
- budowa parkingu i drogi dojazdowej do cmentarza komunalnego,
- modernizacja Stacji Uzdatniania Wody w Siennicy - inwestycja w trakcie realizacji,
- przebudowa dróg gminnych: ul. Krótka, ul. Środkowa, ul. Konopnickiej, ul. Sosnowa, ul. Słoneczna, ul. Zachodnia, ul. Bankowa,
- wykonanie chodnika przy drogach gminnych: ul. Dłużewskich, ul. Dworkowa,
- modernizacja hali sportowej przy PSP w Siennicy,
- budowa placu zabaw przy Urzędzie Gminy,
- budowa siłowni plenerowych
- rozbudowa sieci wodociągowej
- utworzenie ogrodów dydaktycznych przy szkole podstawowej oraz przedszkolu.

### **III. PODSTAWOWE DANE STATYSTYCZNE**

#### **DOTYCZĄCE LICZBY LUDNOŚCI**

Liczba ludności całej gminy to 7 459 osób, w tym 69 osób zameldowanych na pobyt czasowy.

Struktura wiekowa mieszkańców Gminy Siennica przedstawia się następująco:

|                               |             |
|-------------------------------|-------------|
| grupa wiekowa: 0 - 19 lat     | - 1806 osób |
| grupa wiekowa: 20-60 lat      | - 4038 osób |
| grupa wiekowa: powyżej 60 lat | - 1615 osób |

W miejscowości Siennica zamieszkuje 2 259 osób, w tym na pobyt stały 2 236 osób.

Struktura wiekowa mieszkańców miejscowości Siennica przedstawia się następująco:

grupa wiekowa: 0 - 19 lat - 588 osób  
grupa wiekowa: 20-60 lat - 1188 osób  
grupa wiekowa: powyżej 60 lat - 483 osób

Poza mieszkańcami przebywającymi w miejscowości na stałe, występuje wzrost liczby osób przebywających w Siennicy w okresie wiosenno-jesiennym.

#### **DOTYCZĄCE POWIERZCHNI TERENU**

Obręby ewidencyjne Gminy Siennica wraz z ich powierzchnią przedstawia poniższa tabela:

| <b>Lp</b> | <b>OBRĘB EWIDENCYJNY</b> | <b>POWIERZCHNIA [ha]</b> |
|-----------|--------------------------|--------------------------|
| 1         | BESTWINY                 | 299,4984                 |
| 2         | BORÓWEK                  | 129,1427                 |
| 3         | BOŻA WOLA                | 251,1211                 |
| 4         | BUDY ŁĘKAWICKIE          | 212,8113                 |
| 5         | CHELST                   | 138,4343                 |
| 6         | DĄBROWA                  | 111,4169                 |
| 7         | DŁUŻEW                   | 437,0595                 |
| 8         | DROŹDŻÓWKA               | 216,5552                 |
| 9         | DZIELNIK                 | 160,0330                 |
| 10        | GĄGOLINA                 | 177,2484                 |
| 11        | GRZEBOWILK               | 751,9026                 |
| 12        | JULIANÓW                 | 76,5329                  |
| 13        | KĄTY                     | 307,9781                 |
| 14        | KOŚMINY                  | 183,1854                 |
| 15        | KRZYWICA                 | 117,4140                 |
| 16        | KULKI                    | 181,7624                 |
| 17        | LASOMIN                  | 309,8091                 |
| 18        | ŁĘKAWICA                 | 317,3030                 |
| 19        | MAJDAN                   | 204,4222                 |
| 20        | NOWA POGORZEL            | 267,2353                 |
| 21        | NOWE ZALESIE             | 96,8203                  |

|               |                   |                   |
|---------------|-------------------|-------------------|
| 22            | NOWODWÓR          | 311,5419          |
| 23            | NOWODZIELNIK      | 182,6153          |
| 24            | NOWY STAROGRÓD    | 266,7815          |
| 25            | NOWY ZGLECHÓW     | 240,2933          |
| 26            | POGORZEL          | 336,4648          |
| 27            | PTAKI             | 125,5672          |
| 28            | SIENNICA          | 534,2750          |
| 29            | SIODŁO            | 447,9436          |
| 30            | STARA WIEŚ        | 643,4086          |
| 31            | STAROGRÓD         | 787,8604          |
| 32            | STRUGI KRZYWICKIE | 326,4234          |
| 33            | SWOBODA           | 166,3466          |
| 34            | ŚWIĘTOCHY         | 199,6938          |
| 35            | WOJCIECHÓWKA      | 184,6425          |
| 36            | WÓLKA DŁUŻEWSKA   | 386,2248          |
| 37            | ZALESIE           | 228,4895          |
| 38            | ZGLECHÓW          | 244,5014          |
| 39            | ŻAKÓW             | 383,1714          |
| 40            | ŻAKÓWEK           | 141,0403          |
| <b>OGÓŁEM</b> |                   | <b>11084,9714</b> |

#### IV. OKREŚLENIE SZACUNKOWYCH KOSZTÓW JEDNORAZOWYCH I STAŁYCH

Zmiana statusu miejscowości Siennica nie spowoduje wystąpienia kosztów stałych. Konieczne będzie wyłącznie poniesienie kosztów jednorazowych wprowadzenia zmian. Koszty jednorazowe dotyczyć będą zmian nazw organów samorządowych na pieczęciach i tablicach urzędowych. Szacunkowy koszt wprowadzenia zmian wyniesie około 5000 zł.

## **V. WYNIKI KONSULTACJI Z MIESZKAŃCAMI**

W dniu 3 marca 2023 r. zakończyły się konsultacje społeczne dotyczące nadania statusu miasta miejscowości Siennica. Na dzień 3 marca 2023 roku uprawnionych do głosowania było **5734** mieszkańców Gminy Siennica, w tym w miejscowości Siennica **1729** mieszkańców.

### **I. Wyniki konsultacji na terenie Gminy Siennica.**

1. Liczba osób uprawnionych do głosowania: **5734**
2. Liczba osób biorących udział w głosowaniu **624**, co stanowi **10,88%** ogółu uprawnionych do głosowania  
w tym: kart nieważnych **20**, co stanowi **3,21%** wszystkich oddanych głosów.
3. Liczba ważnie oddanych głosów **604** (stanowiących podstawę do wyliczenia konsultacji)
  - a) głosy na TAK - **413**, co stanowi **68,38%** wszystkich ważnie oddanych głosów,
  - b) głosy na NIE - **165**, co stanowi **27,32%** wszystkich ważnie oddanych głosów,
  - c) głosy na WSTRZYMUJĘ SIĘ - **26**, co stanowi **4,30%** wszystkich ważnie oddanych głosów,

### **II. Wyniki konsultacji na terenie miejscowości Siennica.**

1. Liczba osób uprawnionych do głosowania: **1729**
2. Liczba osób biorących udział w głosowaniu **325**, co stanowi **18,80%** ogółu uprawnionych do głosowania  
w tym: kart nieważnych **5**, co stanowi **1,54%** wszystkich oddanych głosów.
3. Liczba ważnie oddanych głosów **320** (stanowiące podstawę do wyliczenia konsultacji)
  - a) głosy na TAK - **193**, co stanowi **60,31%** wszystkich ważnie oddanych głosów,
  - b) głosy na NIE - **122**, co stanowi **38,13%** wszystkich ważnie oddanych głosów,
  - c) głosy WSTRZYMUJE SIĘ - **5**, co stanowi **1,56%** wszystkich ważnie oddanych głosów.

### **III. Wyniki na terenie pozostałych sołectw Gminy Siennica z wyłączeniem miejscowości Siennica.**

1. Liczba osób uprawnionych do głosowania: **4005**
2. Liczba osób biorących udział w głosowaniu **299**, co stanowi **7,47%** ogółu uprawnionych do głosowania

w tym: kart nieważnych **15**, co stanowi **0,37%** wszystkich oddanych głosów.

3. Liczba ważnie oddanych głosów **284** (stanowiące podstawę do wyliczenia konsultacji)

- a) głosy na TAK – **220** co stanowi **77,46%** wszystkich ważnie oddanych głosów,
- b) głosy na NIE - **43**, co stanowi **15,14%** wszystkich ważnie oddanych głosów,
- c) głosy WSTRZYMUJE SIĘ - **21**, co stanowi **7,40%** wszystkich ważnie oddanych głosów.

**Zestawienie głosów w poszczególnych sołectwach i miejscowości Siennica**

| Lp | Nazwa Sołectwa/<br>Miejscowości | Liczba<br>uprawnionych<br>do głosowania<br>mieszkańców | Za nadaniem<br>statusu<br>miasta, głosy<br>na TAK | Przeciw<br>nadaniu<br>statusu<br>miasta, głosy<br>na NIE | Głosy<br>wstrzymujące | Głosy<br>nieważne |
|----|---------------------------------|--|---|--|-----------------------|-------------------|
| 1  | Bestwiny                        | 111  | 6   | 1  | 1                     | -                 |
| 2  | Borówek                         | 32   | -   | -  | -                     | -                 |
| 3  | Boża Wola                       | 40   | 1   | -  | -                     | -                 |
| 4  | Budy Łękawickie                 | 76   | 3   | 5  | -                     | -                 |
| 5  | Chełst                          | 35   | -   | -  | -                     | -                 |
| 6  | Dąbrowa                         | 44   | 5   | -  | 2                     | 2                 |
| 7  | Drożdżówka                      | 54   | -   | 3  | -                     | -                 |
| 8  | Dłużew                          | 152  | -   | -  | -                     | -                 |
| 9  | Dzielnik                        | 44   | 4   | -  | -                     | -                 |
| 10 | Gągolina                        | 69   | 12  | 14   | 3                     | 2                 |
| 11 | Grzebowilk                      | 440  | 2   | -  | -                     | -                 |
| 12 | Julianów                        | 24   | 5   | -  | -                     | -                 |
| 13 | Kąty                            | 130  | -   | 4  | -                     | -                 |
| 14 | Kulki                           | 34   | -   | -  | -                     | -                 |
| 15 | Kośminy                         | 56   | 5   | 3  | 3                     | 1                 |
| 16 | Krzywica                        | 55   | 1   | 1  | -                     | -                 |
| 17 | Lasomin                         | 89   | 3   | -  | -                     | -                 |
| 18 | Łękawica                        | 138  | 4   | -  | 1                     | -                 |

|    |                      |      |     |     |   |   |
|----|----------------------|------|-----|-----|---|---|
| 19 | Majdan               | 40   | -   | -   | - | - |
| 20 | Nowodwór             | 129  | 4   | 1   | - | - |
| 21 | Nowodzielnik         | 27   | -   | -   | - | - |
| 22 | Nowa Pogorzelska     | 229  | 6   | -   | 1 | 1 |
| 23 | Nowe Zalesie         | 30   | 4   | -   | - | - |
| 24 | Nowy Zglechów        | 170  | 8   | -   | - | - |
| 25 | Nowy Starogród       | 89   | 8   | 1   | - | - |
| 26 | Pogorzelska          | 314  | 10  | 7   | 5 | 2 |
| 27 | Ptaki                | 31   | -   | -   | - | - |
| 28 | Siennica             | 1729 | 193 | 122 | 5 | 5 |
| 29 | Siodło               | 129  | 13  | 1   | - | 2 |
| 30 | Starogród            | 238  | 12  | -   | - | 2 |
| 31 | Strugi<br>Krzywickie | 50   | 2   | -   | - | - |
| 32 | Świętochy            | 50   | 2   | -   | 1 | - |
| 33 | Swoboda              | 43   | -   | -   | - | - |
| 34 | Wojciechówka         | 77   | 2   | -   | - | - |
| 35 | Wólka<br>Dłużewska   | 153  | -   | 1   | - | - |
| 36 | Zglechów             | 105  | 30  | 1   | - | - |
| 37 | Zalesie              | 140  | 5   | -   | - | 2 |
| 38 | Żaków                | 252  | 60  | -   | 4 | 1 |
| 39 | Żakówek              | 86   | 3   | -   | - | - |

#### IV. Inne nieważne głosy.

Nieważne karty do głosowania w ilości 3 sztuk nie były brane pod uwagę przy ustalaniu liczby osób biorących udział w konsultacjach oraz przy ustalaniu wyników konsultacji.

Karta w ilości 1 sztuki oddana została przez osobę nieuprawnioną do udziału w konsultacjach, mieszkającą poza terenem Gminy Siennica.

W przypadku 2 kart nie można określić tożsamości mieszkańców oddających głos, a tym samym zweryfikować czy głosy zostały oddane przez osoby uprawnione.

## VI. RYS HISTORYCZNY

Do połowy XV wieku Siennica funkcjonowała jako osada bartników w borze bartnym. W 1476 roku książę Konrad II Rudy wydał przywilej uwalniający poddanych od ciężaru budowy nowych zamków i fortyfikacji książęcych. Wśród tych poddanych znalazł się rycerz Daćbóg właściciel Siennicy. Dzięki decyzji Konrada II mógł nastąpić rozwój dóbr siennickich (m. in w 1515 r. właściciele ufundowali pierwszy kościół), którego konsekwencją był wzrost osadnictwa. Syn Daćboga, Stanisław został dworzaninem Księżąt mazowieckich. 10 marca 1526 roku księżna Anna Mazowiecka, w dowód uznania dla Stanisława Siennickiego (herbu "Krzywda" – którego kopia jest do dzisiaj herbem Siennicy) oraz jego braci Jana, Franciszka i Mikołaja, nadała im akt lokacyjny, zezwalający na utworzenie miasta Janów na gruntach należących do wsi Siennica. Przywilej ten potwierdził w 1527 roku król Zygmunt I Stary. Nazwa Janowa nie przyjęła się, co potwierdzają dokumenty z 1564 roku - miasto wróciło do poprzedniej nazwy: Siennica. Prywatne miasto znanej i zasłużonej rodziny Siennickich na przełomie XVI i XVII wieku odnotowało dynamiczny rozwój. Jednak zniszczenia wywołane wojną polsko – szwedzką, a także kolejnymi wojnami, zarazami i pożarami jakich miasto doznało przez kolejnych ponad 100 lat spowodowały jego zniszczenia i straty. Mimo tego w końcu XVIII wieku odnotowuje się kolejny wzrost gospodarczy i rozwój Siennicy, którego rezultatem było ulokowanie tu siedziby władz powiatu. Mieszkańcy Siennicy czynnie brali udział w powstaniach: kościuszkowskim, listopadowym oraz styczniowym.

31 stycznia 1865 r. ukazem carskim w części istniejącego tu budynku poklasztornego powołano od początku 1866 roku, kursy pedagogiczne przemianowane w 1872 r. na seminarium nauczycielskie. 22 października 1866 roku komisja specjalna obwodu stanisławowskiego podzieliła budynek klasztorny i ogród na cele szkolne i parafialne, tworząc tym samym kościół filialny parafii Siennica.

W wyniku represji po upadku Powstania Styczniowego, ukazem carskim, 13 października 1870 roku Siennica utraciła prawa miejskie. Jednak szkoła założona przez władze carskie w celach rusyfikacji, stała się z czasem ośrodkiem polskości, patriotyzmu i walki o wolną Polskę. Przykładem takiej postawy był zorganizowany w 1905 r. strajk szkolny, inspirowany przez kilku nauczycieli z udziałem uczniów. W czasie pierwszej wojny światowej w 1916 r. nastąpił koniec rusyfikacji i powstało seminarium Polskie. W wojnie bolszewickiej (1920 r.) z ponad stu trzydziestu zmobilizowanych i ochotników z Seminarium Nauczycielskiego zginęło na polach bitew dziesięciu, w tym zasłużony nauczyciel Antoni Królikowski. Powstanie Seminarium było też impulsem rozwojowym dla Siennicy, założono kilka instytucji

publicznych (m.in. w 1911 r. Ochotniczą Straż Pożarną), wybudowano nowy obiekt Seminarium (w latach 1923 – 1926, decyzją - dekretem Prezydenta RP Stanisława Wojciechowskiego) oraz nowy budynek Szkoły Podstawowej (w 1939 r.)

Wojna 1939 roku przyniosła ogromne straty Siennicy, 80 % zabudowy z pięknym modrzewiowym kościołem farnym, spłonęło w wyniku celowych podpaleń barbarzyńskich wojsk niemieckich. 13 września 1939 r. w Siennicy zginęło dwudziestu dwóch Żołnierzy Polskich i trzynastu cywilnych mieszkańców. W czasie okupacji we wrześniu 1942 r. wywieziono i zamordowano w Treblince ok. siedmiuset siennickich Żydów. W lipcu 1944 r. w wyniku działań wojennych spłonęły dachy i wyposażenie wewnętrzne kościoła i budynku poklasztornego. Kościół i klasztor odbudowano w 1959 r. Po zakończeniu II wojny światowej odbudowa Siennicy przebiegała analogicznie do innych miejscowości korzystających z odbudowy i rozwoju stolicy. Po reformie administracyjnej, w latach 1975-1999 Siennica, jako miejscowość gminna wchodziła w skład województwa siedleckiego. Powrót do województwa ze stolicą w Warszawie dał impuls do rozwoju Gminy Siennica.

W czasach powojennych z wielkim trudem, przez wiele lat, Siennica dźwigała ciężar odbudowy, dopiero w latach 90 - tych, po transformacji ustrojowej, następuje wyraźny postęp. Budowana jest infrastruktura miejska i rusza gwałtowny rozwój budownictwa mieszkaniowego. W 2009 roku z inicjatywy mieszkańców do Siennicy została włączona Stara Wieś, był to powrót do historycznych granic miejscowości.

Pamięć o przodkach i historii przekazywana jest pokoleniom dzięki zbieranych i przechowywanych w siennickich muzeach zbiorach Siennickiego Muzeum Szkolnego przy Zespole Szkół im. H. i K. Gnoińskich oraz Sali Tradycji i Historii Ochotniczej Straży Pożarnej w Siennicy.

## **VII. INFORMACJA DOTYCZĄCA ZABYTKÓW ARCHITEKTONICZNYCH KULTUROWYCH, WYZNANIOWYCH, CHARAKTERU I STANU TECHNICZNEGO ZABUDOWY (wybrane zabytki, pozostałe opisane w GEZ)**

Na terenie gminy występują liczne zabytki, które są dobrze utrzymane. Wśród głównych zabytków architektonicznych wymienia się m.in. dwory oraz zespoły dworsko-parkowe z XVIII i XIX wieku, a także rzymskokatolicki kościół parafialny w Siennicy z XVIII wieku.



**1. SIENNICA – KOŚCIÓŁ PW. STANISŁAWA BISKUPA MĘCZENNIKA Z 1760 R.  
(Z ZESPOŁEM KLASZTORNYM)**



Usytuowany w Siennicy kościół wraz z zabudowaniami klasztorными został wzniesiony w latach 1749-1769. Projekt na zlecenie wojewody mazowieckiego Kazimierza Rudzińskiego wykonał Antonio Solari. W 1761 r. miała miejsce konsekracja kościoła przez bp. Jana Chrzyciela Albertrandiego. Do 1864 r. kościół pozostawał w posiadaniu zakonu reformatów, a po jego kasacie stał się świątynią filialną parafii siennickiej. Zabudowania klasztorne zostały

przeznaczone na seminarium nauczycielskie. W 1896 r. kościół stał się główną świątynią parafialną, a w 1939 r., kiedy spłonął stary, drewniany kościół - jedyną. W 1944 r. kościół został uszkodzony, a po wojnie odbudowany.

Murowany kościół został zaprojektowany w stylu barokowym. Jest to budynek jednonawowy. Wnętrze kościoła zdoła XVIII-wieczny obraz ze sceną rozmnożenia chleba. Do wyposażenia należą też XVIII-wieczne szafy w zakrystii i XIX-wieczna chrzcielnica. W podziemiach świątyni znajdują się trumny członków zgromadzenia reformatów.

W 2015 r. bp Henryk Hoser konsekrował zrekonstruowany ołtarz główny, który powstał na wzór zniszczonego w 1944 r.

Przed kościołem znajduje się figura Matki Bożej Niepokalanej z I poł. XIX w. ustawiona na kolumnie toskańskiej.

Obiekt wpisany do rejestru zabytków pod nr 25/133.

## **2. SIENNICA –KAPLICA CMENTARNA**



Na cmentarzu parafialnym w Siennicy znajduje się murowana kaplica, wybudowana w II poł. XIX w. Niewielki obiekt mieści w swoim wnętrzu ołtarz wykonany, podobnie jak cały obiekt, w stylu klasycystycznym.

### **3. SIENNICA – MOGIŁA ZBIOROWA POLEGŁYCH W 1939 R.**



Mogiła ta znajduje się na cmentarzu parafialnym w Siennicy. Pochowani są w niej w większości żołnierze 25. Pułku Ułanów Wielkopolskich, którzy 13 września 1939 r. polegli w walkach w okolicach Siennicy. Na pamiątkowej tablicy widnieją nazwiska poległych.

### **4. SIENNICA – ZESPÓŁ SZKÓŁ IM. HIPOLITY I KAZIMIERZA GNOIŃSKICH WYBUDOWANY W LATACH 1923-1926**



Ulokowany w Siennicy gmach seminarium nauczycielskiego pochodzi z okresu dwudziestolecia międzywojennego. Został on wykonany według nagrodzonego w 1922 r. w paryskim konkursie architektonicznym projektu Aleksandra Bojeńskiego. Decyzję o budowie podjął prezydent Rzeczypospolitej Polskiej Stanisław Wojciechowski, a finansowo inwestycję tę wsparł właściciel Dłużewa, Stanisław Pobóg-Dłużewski.

Obiekt cechuje duży rozmach i zastosowanie najnowszych rozwiązań, jak szerokie korytarze czy obszerna sala widowiskowo-sportowa.

W szkole mieści się Izba Pamięci Siennickich Szkół. Zgromadzono tam informacje o historii mazowieckiej oświaty, tradycji kształcenia i wychowania, walki o polskość i niepodległość oraz eksponaty kultury materialnej.

Obiekt wpisany do rejestru zabytków pod nr. A-456.

#### **5. SIENNICA – POMNIK W HOŁDZIE WOLNEJ SZKOLE**



Kamień został ustawiony w 1928 r., w 10-lecie odzyskania przez Polskę niepodległości. Prosty pomnik nawiązuje do tradycji pedagogicznych, jakimi szczyci się Siennica.

#### **6. SIENNICA - POMNIK NA PAMIĄTKĘ 480 LAT SIENNICY 1526-2006**



**7. POMNIK W 100 ROCZNICE ZMAGAŃ Z CARSKIM ZNIEWOLENIEM O  
WOLNĄ SZKOŁĘ POLSKĄ I JĘZYK OJCZYSTY W SIENNICY**



**8. POMNIK KU PAMIĘCI NAUCZYCIELA ANTONIEGO KRÓLIKOWSKIEGO  
(poległego pod Nowogrodem w 1920 r.)**



## 9. ŻAKÓW – DWÓR Z KOŃCA XIX W.



Dwór wybudowany pod koniec XIX wieku, należał do rosyjskiego generała Aleksego Stiepanowa. Potem Żaków kilkakrotnie zmieniali właściciele. w 1949 roku budynek wraz z przyległą ziemią (ok. 2ha) zakupiła gromada wsi Żaków i przeznaczyła na szkołę podstawową, której służył do 1999 roku. Obecnie jest w rękach prywatnych. Obiekt został wybudowany na planie prostokąta z dobudówką. Do parterowego budynku dostawiona jest piętrowa dobudówka.

Obiekt wpisany do rejestru zabytków pod nr. 36/191.

## 10. BOŻA WOLA – DWÓR Z 1900 R.



Dwór w Bożej Woli został wybudowany dla Ludwika Mycielskiego w 1900 r. Od 1939 r. należał do Wacława Gajewskiego, a od 1992 r. mieści się w nim centrum konferencyjne Dworek należące do Opus Dei.

Budynek jest parterowy, wykonany w stylu dworkowym. Od frontu widnieje ryzalit z falistym szczytem i podcieniem.

Obiekt wpisany do rejestru zabytków pod nr. 401/91.

## 11. DŁUŻEW – DWÓR Z 1903 R.



Obiekt został wybudował w latach 1901 – 1903 przez Jana Heuricha na zlecenie Stanisława Dłużewskiego, właściciela majątku dłużewskiego. Do 1931 roku był własnością rodziny Dłużewskich. Po jego śmierci dwór stał się własnością córek: Wandy Rzewuskiej i Zofii Kańskiej. Dwór jest położony nad rzeką Świder pośród parku, w którym 1/3 drzewostanu pochodzi z XIX wieku. W 1946 roku dwór został przejęty przez skarb państwa i stał się siedzibą szkoły podstawowej. W 1978 roku został przekazany Akademii Sztuk Pięknych w Warszawie i jest wykorzystywany jako dom plenerowy.

Elementem charakterystycznym jest duży portyk z czterech par tokańskich kolumn dźwigających trójkątny fronton z herbem Pobóg rodziny Dłużewskich.

Obiekt wpisany do rejestru zabytków pod nr. 384/86.

## 12. GRZEBOWILK – DWÓR Z KOŃCA XVIII W.



Wzniesiony jako dworek myśliwski. Zbudowany z drzewa modrzewiowego z zastosowaniem konstrukcji wieńcowej, oszalowany i otynkowany. Według lokalnej tradycji uchodził za dworek myśliwski księcia Józefa Poniatowskiego, jednak w świetle badań naukowych nie można dowieść, czy w ogóle doń należał. Wiadomo natomiast, że w końcu XIX wieku obiekt

należał do rodziny Karczewskich, a w początku XX wieku do Tadeusza Rychwalskiego, założyciela miejscowej cegielni. Zmieniono wówczas dach i ganek. W 1920 dwór przeszedł na własność Zygmunta Poradowskiego. W 1944 dobra zostały rozparcelowane przez właściciela, który pozostawił sobie dwór nie podlegający reformie rolnej. W 1959 przepisał majątek na Marię Rogozińską. W 1993 budynek należał do Marii Teresy i Apolinarego Gałęckich. W latach 1987–1993 poddali oni dwór gruntownej restauracji według planu Apolinarego Gałęckiego, który był architektem. Z uwagi na bardzo zły stan techniczny drewnianych ścian zamieniono je na murowane przy zachowaniu sylwetki budynku i jego proporcji.

Obiekt wpisany do rejestru zabytków pod nr. 171/695.

Wartość historyczną przedstawiają również licznie zachowane domy mieszkalne. Natomiast wartość historyczną i artystyczną mają nagrobki na cmentarzu parafialnym, m.im.: rodziny Czajkowskich (z 1886 r.), Salomei z Troszyńskich Bogusławskiej (z 1867 r.), Józefa Bogusławskiego, byłego oficera wojsk polskich, sędziego pokoju, dziedzica dóbr Zglechów (z 1876 r.), Michała Bogusławskiego, byłego oficera wojsk polskich, obywatela ziemskiego (z 1875 r.), Karola i Wojciecha Karczewskich, obywateli ziemskich (z 1886 r.), rodziny Rembielińskich (z początku XX w.). Na cmentarzu znajduje się również pomnik ku czci żołnierzy Wojska Polskiego poległych w walce z Niemcami we wrześniu 1939 roku.

Do interesujących, rzadko już spotykanych cmentarzy przykościelnych należy nekropolia przy kościele parafialnym w Siennicy. Czas powstania cmentarza określony jest na lata 1749 – 1754. Zachowało się tu kilkanaście późniejszych nagrobków, m.in.: ks. Damazego Kosinowskiego (z 1900 r.), ks. Łukasza Janczaka (z 1918 r.), ks. Romana Rembielińskiego, doktora teologii, prałata papieskiego (z 1926 r.), Maryny z Chrzanowskich Grabowskiej, dziedziczki dóbr Rudzienko (z 1889 r.), a także nagrobki członków rodziny Dłużewskich (z lat 1894 – 1945).

Inne miejsca pamięci: w Łękawicy – pomnik ku czci Polaków zamordowanych przez Niemców za udzielenie pomocy wojsku polskiemu podczas walk w dniu 14 września 1939 roku, w Wólce Dłużewskiej – na szczycie rezerwatu „Wólczańska Góra” – grób partyzanta polskiego poległego w walce z Niemcami oraz odsłonięta 18 lutego br. tablica upamiętniająca zrzut żołnierzy Armii Krajowej – Cichociemnych w Siodle w latach 1943-1944.

W okolicach Siennicy można spotkać kaplice, kapliczki i krzyże przydrożne. Wśród nich są kaplice kubaturowe z niewielkim wnętrzem mieszczącym kilkanaście osób. W obiektach tych wewnątrz jest urządzone jak w kościele, z ołtarzem, w którym umieszczono figuralne lub malarskie przedstawione postaci świętego. Do tej grupy obiektów należą kaplice murowane w Łękawicy, Kątach Zdrojach i Zglechowie. Czy mniejsze kapliczki kubaturowe



murowane z cegły, mieszczące we wnętrzu ołtarzyk. Kapliczki takie można spotkać w Bestwinach, Gąolinie, Grzebowilku, Starogrodzie, Dzielniku.

## **VIII. STRUKTURA ZATRUDNIENIA W GMINIE**

Mieszkańcy Gminy Siennica zatrudnieni są w licznych gałęziach gospodarki, większość z nich dzięki dogodnemu połączeniu drogowemu oraz kolejowemu, dojeżdża do pracy w dużych ośrodkach miejskich takich jak: Mińsk Mazowiecki, Warszawa i Siedlce. Wśród aktywnych zawodowo mieszkańców Gminy Siennica 895 osób wyjeżdża do pracy do innych gmin, a 232 pracujących przyjeżdża do pracy spoza ([https://www.polskawliczbach.pl/gmina\\_Siennica](https://www.polskawliczbach.pl/gmina_Siennica)).

Głównymi ośrodkami zatrudnienia na terenie Gminy Siennica są: Zakład Opiekuńczo – Leczniczy „Kaśmin” w Drożdżówce, sześć działających na terenie gminy obiektów oświatowych, Dom Pomocy Społecznej w Kątach, a także Spółdzielczy Zakład Usług Technicznych SKROPOL w Siennicy.

Część mieszkańców utrzymuje się z rolnictwa lub łączy pracę zarobkową z pracą w gospodarstwie. W gminie jest około 2000 gospodarstw rolnych.

Ponadto licznie działają mali przedsiębiorcy. Na terenie Gminy Siennica zarejestrowanych jest 379 przedsiębiorców prowadzących działalność gospodarczą, z czego 292 jest aktywnych, 14 prowadzi działalność wyłącznie w formie spółki/spółek cywilnych, 8 nie rozpoczęło działalności, a 65 jest zawieszonych.

Wśród dominujących PKD w Gminie Siennica występują:

- transport drogowy towarów – 19 podmiotów,
- konserwacja i naprawa pojazdów samochodowych – 18 podmiotów,
- wykonywanie instalacji wodno-kanalizacyjnych, ciepłych, gazowych i klimatyzacyjnych – 15 podmiotów,
- wykonywanie pozostałych robót budowlanych wykończeniowych – 15 podmiotów,
- roboty budowlane związane ze wznoszeniem budynków mieszkalnych i niemieszkalnych – 14 podmiotów,

W 2021 roku przeciętne miesięczne wynagrodzenie brutto w gminie Siennica wynosiło 5 091,06 PLN, co odpowiada 84.80% przeciętnego miesięcznego wynagrodzenia brutto w Polsce. ([https://www.polskawliczbach.pl/gmina\\_Siennica](https://www.polskawliczbach.pl/gmina_Siennica))

## IX. INNE INFORMACJE, DOKUMENTY ORAZ PUBLIKACJE

### **HERB**

Gmina posiada herb, którym jest znak szarej podkowy z otworami na dole, łukiem ku górze oraz dwa żółte krzyże maltańskie. Jeden z nich umieszczony jest w środku podkowy, drugi zaś bez prawego ramienia, znajduje się na podkowie. Znaki te umieszczone są na niebieskim polu pionowej, prostokątnej tarczy, o dolnej krawędzi wydłużonej pośrodku. Herb jest wierną kopią herbu „Krzywda” z okresu, kiedy Siennica posiadała prawa miejskie



### **SIENNICA DAWNIEJ I DZISIAJ**



W Muzeum Narodowy w Warszawie jest wyeksponowany, pochodzący z 1888 roku obraz Władysława Podkowińskiego „Ulica w Siennicy” .



PRZEWODNICZĄCY  
RADY GMINY  
*Zdzisław Juszkowski*

## ZAŁĄCZNIKI

1. Uchwała nr LVI.0007.463.2023 Rady Gminy w Siennicy z dnia 23.03.2023 r. w sprawie wyrażenia opinii oraz wystąpienia z wnioskiem o nadanie miejscowości Siennica statusu miasta.
2. Uchwała nr LIV.0007.448.2023 Rady Gminy w Siennicy z dnia 26 stycznia 2023 r. w sprawie przeprowadzenia konsultacji społecznych z mieszkańcami Gminy Siennica w sprawie nadania statusu miasta miejscowości Siennica.
3. Zarządzenie nr RO.0050.21.2023 Wójta Gminy Siennica z dnia 17 lutego 2023 r. w sprawie ustalenia szczegółowych zasad oraz ustalenia składu zespołu konsultacyjnego do przeprowadzenia konsultacji społecznych z mieszkańcami Gminy Siennica, dotyczących nadania miejscowości Siennica statusu miasta.
4. Obwieszczenie Nr RO.0050.22.2023 Wójta Gminy Siennica z dnia 17 lutego 2023 roku o przeprowadzeniu konsultacji społecznych z mieszkańcami Gminy Siennica w sprawie nadania miejscowości Siennica statusu miasta
5. Protokół z dnia 6 marca 2023 roku podsumowujący wyniki konsultacji społecznych w sprawie nadania statusu miasta miejscowości Siennica.
6. Informacja dotycząca liczby wyborców uprawnionych do głosowania.
7. Informacja o podstawowych danych statystycznych dotyczących liczby ludności.
8. Zaświadczenie Starosty Mińskiego potwierdzające powierzchnię Gminy Siennica, z wyszczególnieniem obrębów ewidencyjnych.
9. Zaświadczenie Starosty Mińskiego potwierdzające powierzchnię obrębu ewidencyjnego Siennicy z wyszczególnieniem wszystkich gruntów.
10. Informacja dotycząca szacunkowych kosztów związanych z nadaniem statusu miasta miejscowości Siennica.
11. Opinia Starosty Mińskiego z dnia 14 marca 2023 roku dot. nadania statusu miasta miejscowości Siennica.
12. Rys historyczny Gminy Siennica.
13. Pismo Głównego Geodety Kraju z dnia 14 marca 2023 roku potwierdzające zgodności przebiegu dotychczasowych granic Gminy Siennica z danymi państwowego rejestru granic i powierzchni jednostek podziałów terytorialnych kraju.
14. Gminna Ewidencja Zabytków (płyta CD)
15. Dane z CEDG dot. zatrudnienia
16. Wykaz nazw ulic w Siennicy.

17. Uchwała Nr LIII.0007.433.2022 Rady Gminy w Siennicy z dnia 29 grudnia 2022 roku w sprawie przyjęcia Strategii Rozwoju Gminy Siennica na lata 2022 -2032 (+ płyta CD).
18. Uchwała nr XXI.0007.163.2016 Rady Gminy w Siennicy z dnia 29 grudnia 2016 roku w sprawie przyjęcia Programu Rewitalizacji Gminy Siennica na lata 2016-2023, zmieniona uchwałą Nr XXVIII.0007.207.2017 (+ płyta CD).
19. Wypisy i wyrisy z miejscowych planów zagospodarowania przestrzennego Gminy Siennica (płyta CD).
20. Studium uwarunkowań i kierunków zagospodarowania przestrzennego Gminy Siennica (płyta CD).
21. Pismo Związku Gmin Wiejskich Rzeczypospolitej Polskiej z dnia 14 marca 2023 roku dot. nadania statusu miasta miejscowości Siennica.
22. Uchwała Nr 1/15/03/2023 Zarządu stowarzyszenia Lokalnej Grupy Działania Ziemi Mińskiej z dnia 15 marca 2023 roku dot. nadania statusu miasta miejscowości Siennica.
23. Pisma Burmistrzów w sprawie wydania opinii dotyczących nadania statusu miasta miejscowości Siennica.
24. Pisma Wójtów w sprawie wydania opinii dotyczących nadania statusu miasta miejscowości Siennica
25. Mapa topograficzna w skali 1:25000 z zaznaczoną granicą Gminy Siennica oraz proponowaną granicą miasta Siennica.
26. Wybrane publikacje o Gminie Siennica.
  - Czasopismo Gminy Siennica „SIENNICZKA” Nr 2 (13) 2022
  - Czasopismo Gminy Siennica „SIENNICZKA” Nr 4 (15) 2022
  - „Gmina Siennica w okresie wojny Polsko – Bolszewickiej w 1920 roku” G. Antoszek, L. Zugaj
  - „Sienniczanie w Bitwie Warszawskiej 1920 roku” S. Czajka
  - kalendarz na 2020 rok (Siennica dawniej i dziś)
  - „Zabytkowe nagrobki na cmentarzu parafialnym w Siennicy” W. Piekarski
  - „Siennicki duszpasterz ks. Łukasz Janczak” S. Czajka
  - „Siennica naszej młodości” red. S. Bartoszczak – Gadaj, T. Gnoiński, A. Jaworski
  - „100 lat Ochotniczej Straży Pożarnej w Siennicy 1911-2011” S. Czajka
  - „Siennickie echa Powstania Styczniowego” T. Gnoiński
  - „Klasztor Zakonu OO. Franciszkanów- Reformatów w Siennicy” red. E. Jurkowska, M. Kowalczyk, A. Kucharczyk, R. Łubkowski, W. Piekarski, Z. Szubert

- „Siennica i okolice” red. S. Bartoszczak, Z. Budzyński, S. Czajka, P. Gadaj, M. Laskowska, W. Oieńkowska, B. Stanecki, J. Smoliński, F. Witek
- „Nasi Bohaterzy 1920 roku – wspomnienia” T. Gnoiński
- Moneta okolicznościowa wydana z okazji Jubileuszu 800-lecia najstarszej pisemnej wzmianki o Siennicy
- Poczтівka okolicznościowa wydana z okazji Jubileuszu 800-lecia najstarszej pisemnej wzmianki o Siennicy (wjazd księcia Konrada)
- Poczтівki okolicznościowe wydane z okazji Jubileuszu 800-lecia najstarszej pisemnej wzmianki o Siennicy (cztery pory roku w Siennicy)

PRZEWODNICZĄCY  
RADY GMINY  
*Zeno Jurkowski*  
Zeno Jurkowski

**UCHWAŁA Nr LIV.0007.448.2023**  
**Rady Gminy w Siennicy**  
**z dnia 26 stycznia 2023 roku**

**w sprawie przeprowadzenia konsultacji społecznych z mieszkańcami Gminy Siennica**  
**w sprawie nadania statusu miasta miejscowości Siennica**

Na podstawie art. 4b ust. 1 pkt 1, w związku z art. 4 ust. 1 pkt 2 oraz art. 40 ust. 1 ustawy z dnia 8 marca 1990r. o samorządzie gminnym (t.j. Dz. U. z 2023 r. poz. 40) – Rada Gminy w Siennicy uchwala, co następuje:

**§ 1**

Postanawia się przeprowadzić konsultacje społeczne z mieszkańcami Gminy Siennica w sprawie wystąpienia z wnioskiem o nadanie statusu miasta miejscowości Siennica.

**§ 2**

Konsultacje społeczne zostaną przeprowadzone w terminie od dnia 20 lutego 2023 roku do dnia 3 marca 2023 roku.

**§ 3**

1. Konsultacje społeczne zostaną przeprowadzone w formie pisemnej ankiety konsultacyjnej, której wzór stanowi załącznik do niniejszej uchwały.
2. Udział w konsultacjach jest dobrowolny.

**§ 4**

1. Ankiety konsultacyjne będą udostępnione mieszkańcom gminy:
  - 1) w Biurze Obsługi Interesanta Urzędu Gminy w Siennicy, 05-332 Siennica ul. Mińska 33,
  - 2) w Biuletynie Informacji Publicznej Urzędu Gminy
  - 3) na stronie internetowej: [www.ugsiennica.pl](http://www.ugsiennica.pl)
2. Wypełnione ankiety konsultacyjne należy dostarczyć w terminie określonym w § 2 w następujący sposób:
  - 1) złożyć w Biurze Obsługi Interesanta Urzędu Gminy w Siennicy, 05-332 Siennica ul. Mińska 33
  - 2) przesłać podpisaną profilem zaufanym lub podpisem kwalifikowanym za pomocą Elektronicznej Platformy Usług Administracji Publicznej (ePUAP) na adres: /bqycn0677c/skrytka.

**§ 5**

O terminie oraz sposobie przeprowadzenia konsultacji mieszkańcy Gminy Siennica zostaną zawiadomieni poprzez ogłoszenia na tablicach ogłoszeń oraz stronie internetowej Urzędu Gminy.

STWIERDZAM ZGODNOŚĆ Z ORYGINAŁEM  
Siennica dnia 26.01.2023  
Wojt  
Stanisław Łuszczczyk

**§ 6**

1. Niezwłocznie po zakończeniu konsultacji Wójt Gminy Siennica przedstawi Radzie Gminy w Siennicy wyniki konsultacji.
2. Zbiorcze wyniki konsultacji zostaną przekazane do publicznej wiadomości poprzez umieszczenie informacji w tym zakresie na tablicy ogłoszeń i stronie internetowej Urzędu Gminy.

**§ 7**

Wykonanie uchwały powierza się Wójtowi Gminy Siennica.

**§ 8**

Uchwała wchodzi w życie po upływie 14 dni od dnia ogłoszenia w Dzienniku Urzędowym Województwa Mazowieckiego.

WYKONANIE ZGODNOŚĆ Z ORYGINAŁEM  
Siennica dnia 13.03.2023  
podpis.....  
Stanisław Duszczyk

FNDR  
2/3

**Konsultacje społeczne z mieszkańcami Gminy Siennica  
w sprawie nadania statusu miasta miejscowości Siennica**

**ANKIETA KONSULTACYJNA**

.....  
Imię i Nazwisko \*

.....  
Adres zamieszkania \*

**CZY JEST PAN/PANI ZA NADANIEM STATUSU MIASTA MIEJSCOWOŚCI SIENNICA?**

„TAK” – jestem za nadaniem statusu miasta miejscowości Siennica

„NIE” – jestem przeciwny nadaniu statusu miasta miejscowości Siennica

„WSTRZYMUJĘ SIĘ” - wstrzymuję się od podjęcia decyzji w przedmiotowej sprawie

Wypełnienie formularza dokonuje się poprzez postawienie znaku „X” wyłącznie w jednej kratce  
znajdującej się z lewej strony oraz wpisanie daty i podpisanie

Głos uznaje się za nieważny, gdy:

- postawiony znak „X” znajduje się przy więcej niż jednej odpowiedzi;
- znak „X” nie zostanie postawiony przy żadnej odpowiedzi;
- karta go głosowania nie zostanie wypełniona danymi umożliwiającymi identyfikację osoby głosującej.

Znakiem „\* ” oznaczono rubryki obowiązkowe do wypełnienia

Wyrażam zgodę na przetwarzanie moich danych osobowych zgodnie z ustawą z dnia 10 maja  
2018 r. o ochronie danych osobowych (Dz. U. z 2019 r. poz. 1781 ze zm.) przez Urząd Gminy w  
Siennicy.

.....  
data i podpis osoby głosującej\*

WIERDZAM ZGODNOŚĆ Z ORYGINAŁEM  
Siennica dnia 23.03.2023  
.....  
Staszewo Duszczyk

.....  
.....



### Klauzula informacyjna

Na podstawie art. 13 ust. 1 i 2 Rozporządzenia Parlamentu Europejskiego i Rady (UE) 2016/679 z 27 kwietnia 2016 r. w sprawie ochrony osób fizycznych w związku z przetwarzaniem danych osobowych i w sprawie swobodnego przepływu takich danych oraz uchylenia dyrektywy 95/46/WE (Dz.U.UE.L. z 2016r. Nr 119, s.1 ze zm.) - dalej: „RODO” informuję, że:

- 1) Administratorem Państwa danych jest Urząd Gminy w Siennicy – reprezentowany przez Wójta (adres: 05-332 Siennica ul. Mińska 33, e-mail: [gmina@ugsiennica.pl](mailto:gmina@ugsiennica.pl), nr tel. 25 757 20 20).
- 2) Administrator wyznaczył Inspektora Ochrony Danych, z którym mogą się Państwo kontaktować we wszystkich sprawach dotyczących przetwarzania danych osobowych za pośrednictwem adresu email: [iod@ugsiennica.pl](mailto:iod@ugsiennica.pl) lub pisemnie pod adres Administratora.
- 3) Państwa dane osobowe będą przetwarzane w celu przeprowadzenia konsultacji z mieszkańcami gdyż jest to niezbędne do wypełnienia obowiązku prawnego ciążącego na Administratorze (art. 6 ust. 1 lit. c RODO) w związku z Ustawą z dnia 8 marca 1990 roku o samorządzie gminnym.
- 4) Państwa dane osobowe będą przetwarzane przez okres niezbędny do realizacji ww. celu z uwzględnieniem okresów przechowywania określonych w przepisach szczególnych, w tym przepisów archiwalnych.
- 5) Państwa dane osobowe będą przetwarzane w sposób zautomatyzowany, lecz nie będą podlegały zautomatyzowanemu podejmowaniu decyzji, w tym o profilowaniu.
- 6) Państwa dane osobowych nie będą przekazywane poza Europejski Obszar Gospodarczy (obejmujący Unię Europejską, Norwegię, Liechtenstein i Islandię).
- 7) W związku z przetwarzaniem Państwa danych osobowych, przysługują Państwu następujące prawa:
  - a) prawo dostępu do swoich danych oraz otrzymania ich kopii;
  - b) prawo do sprostowania (poprawiania) swoich danych osobowych;
  - c) prawo do ograniczenia przetwarzania danych osobowych;
  - d) w przypadku gdy przetwarzanie odbywa się na podstawie wyrażonej zgody (art. 6 ust. 1 lit. a RODO) - prawo do cofnięcia zgody w dowolnym momencie bez wpływu na zgodność z prawem przetwarzania, którego dokonano na podstawie zgody przed jej cofnięciem;
  - e) w przypadku gdy przetwarzanie odbywa się na podstawie wyrażonej zgody (art. 6 ust. 1 lit. a RODO) - prawo do usunięcia danych;
  - f) prawo wniesienia skargi do Prezesa Urzędu Ochrony Danych Osobowych (ul. Stawki 2, 00-193 Warszawa), w sytuacji, gdy uzna Pani/Pan, że przetwarzanie danych osobowych narusza przepisy ogólnego rozporządzenia o ochronie danych osobowych (RODO);
- 8) Podanie przez Państwa danych osobowych w związku z ciążącym na Administratorze obowiązkiem prawnym jest obowiązkowe, a ich nieprzekazanie skutkować będzie brakiem realizacji celu, o którym mowa w punkcie 3).
- 9) Państwa dane mogą zostać przekazane podmiotom zewnętrznym na podstawie umowy powierzenia przetwarzania danych osobowych, a także podmiotom lub organom uprawnionym na podstawie przepisów prawa.

STWIERDZAM ZGODNOŚĆ Z MITYCJALEM  
Siennica dnia 23.03.2023  
podpis.....  
Stawisław Puszczczyk

23

**Uzasadnienie**  
**do Uchwały Nr LIV.0007.448.2023**  
**Rady Gminy w Siennicy**  
**z dnia 26 stycznia 2023 roku**

Miejscowość Siennica posiadała prawa miejskie w latach 1526 - 1869. Po upadku powstania styczniowego, decyzją władz carskiej Rosji Siennica utraciła prawa miejskie.

Zgodnie z obowiązującymi przepisami nadanie statusu miasta przez Radę Ministrów, wymaga złożenia przez Radę Gminy m. in. wniosku, poprzedzonego przeprowadzeniem przez tę radę konsultacji z mieszkańcami.

W dniu 23 stycznia 2023 roku wpłynął wniosek 5-ciu radnych, z inicjatywą przeprowadzenia konsultacji społecznych dotyczących nadania miejscowości Siennica statusu miasta. W związku z zapisami § 2 ust. 5 Uchwały Nr XXIV/182/09 Rady Gminy w Siennicy z dnia 27 sierpnia 2009 roku w sprawie określenia zasad i trybu przeprowadzania konsultacji z mieszkańcami Gminy Siennica, który stanowi: „Rada Gminy podejmuje uchwałę w przedmiocie konsultacji, po złożeniu kompletnego wniosku na najbliższej sesji Rady.” podjęcie niniejszej uchwały jest niezbędne w celu określenia przedmiotu konsultacji.

W związku z powyższym istnieje pełne uzasadnienie dla podjęcia niniejszej uchwały.

WIERZAM ZGODNOŚĆ Z ORYGINAŁEM  
Siennica dnia 23.03.2023  
WÓJT  
Stanisław Puszczuk



# DZIENNIK URZĘDOWY

## WOJEWÓDZTWA MAZOWIECKIEGO

Warszawa, dnia 03 lutego 2023 r.

Poz. 1414

Podpisany przez  
Sławomir Ryszard Paris  
Data: 2023-02-03 14:08:56

### UCHWAŁA NR LIV.0007.448.2023 RADY GMINY W SIENNICY

z dnia 26 stycznia 2023 r.

#### w sprawie przeprowadzenia konsultacji społecznych z mieszkańcami Gminy Siennica w sprawie nadania statusu miasta miejscowości Siennica

Na podstawie art. 4b ust. 1 pkt 1, w związku z art. 4 ust. 1 pkt 2 oraz art. 40 ust. 1 ustawy z dnia 8 marca 1990r. o samorządzie gminnym (t.j. Dz. U. z 2023 r. poz. 40) – Rada Gminy w Siennicy uchwala, co następuje:

§ 1. Postanawia się przeprowadzić konsultacje społeczne z mieszkańcami Gminy Siennica w sprawie wystąpienia z wnioskiem o nadanie statusu miasta miejscowości Siennica.

§ 2. Konsultacje społeczne zostaną przeprowadzone w terminie od dnia 20 lutego 2023 roku do dnia 3 marca 2023 roku.

§ 3. 1. Konsultacje społeczne zostaną przeprowadzone w formie pisemnej ankiety konsultacyjnej, której wzór stanowi załącznik do niniejszej uchwały.

2. Udział w konsultacjach jest dobrowolny.

§ 4. 1. Ankiety konsultacyjne będą udostępnione mieszkańcom gminy:

- 1) w Biurze Obsługi Interesanta Urzędu Gminy w Siennicy, 05-332 Siennica ul. Mińska 33.
- 2) w Biuletynie Informacji Publicznej Urzędu Gminy
- 3) na stronie internetowej: [www.ugsiennica.pl](http://www.ugsiennica.pl)

2. Wypełnione ankiety konsultacyjne należy dostarczyć w terminie określonym w § 2 w następujący sposób:

- 1) złożyć w Biurze Obsługi Interesanta Urzędu Gminy w Siennicy, 05-332 Siennica ul. Mińska 33
- 2) przesłać podpisaną profilem zaufanym lub podpisem kwalifikowanym za pomocą Elektronicznej Platformy Usług Administracji Publicznej (ePUAP) na adres: [/bqycn0677c/skrytka](mailto:/bqycn0677c/skrytka).

§ 5. O terminie oraz sposobie przeprowadzenia konsultacji mieszkańcy Gminy Siennica zostaną zawiadomieni poprzez ogłoszenia na tablicach ogłoszeń oraz stronie internetowej Urzędu Gminy.

§ 6. 1. Niezwłocznie po zakończeniu konsultacji Wójt Gminy Siennica przedstawi Radzie Gminy w Siennicy wyniki konsultacji.

2. Zbiorcze wyniki konsultacji zostaną przekazane do publicznej wiadomości poprzez umieszczenie informacji w tym zakresie na tablicy ogłoszeń i stronie internetowej Urzędu Gminy.

WYKONANĄ ZGODNIE Z ORYGINAŁEM

Siennica dnia 23.03.2023

podpis.....

Stefan Liszczyk

§ 7. Wykonanie uchwały powierza się Wójtowi Gminy Siennica.

§ 8. Uchwała wchodzi w życie po upływie 14 dni od dnia ogłoszenia w Dzienniku Urzędowym Województwa Mazowieckiego.

Przewodniczący Rady Gminy

Zenon Jurkowski

WNIERZAM ZGODNOŚĆ Z ORYGINAŁEM  
Siennica data.....23/03/2023.....  
podpis.....  
Szymon Łuszczak

Załącznik do uchwały Nr LIV.0007.448.2023

Rady Gminy w Siennicy

z dnia 26 stycznia 2023 r.

**Konsultacje społeczne z mieszkańcami Gminy Siennica  
w sprawie nadania statusu miasta miejscowości Siennica****ANKIETA KONSULTACYJNA**.....  
*Imię i Nazwisko \**.....  
*Adres zamieszkania \****CZY JEST PAN/PANI ZA NADANIEM STATUSU MIASTA MIEJSCOWOŚCI SIENNICA?**

„TAK” – jestem za nadaniem statusu miasta miejscowości Siennica

„NIE” – jestem przeciwny nadaniu statusu miasta miejscowości Siennica

„WSTRZYMUJĘ SIĘ” - wstrzymuję się od podjęcia decyzji w przedmiotowej sprawie

Wypełnienie formularza dokonuje się poprzez postawienie znaku „X” wyłącznie w jednej kratce znajdującej się z lewej strony oraz wpisanie daty i podpisanie

**Głos uznaje się za nieważny, gdy:**

- postawiony znak „X” znajduje się przy więcej niż jednej odpowiedzi;
- znak „X” nie zostanie postawiony przy żadnej odpowiedzi;
- karta go głosowania nie zostanie wypełniona danymi umożliwiającymi identyfikację osoby głosującej.

*Znakiem „\* ” oznaczono rubryki obowiązkowe do wypełnienia*

Wyrażam zgodę na przetwarzanie moich danych osobowych zgodnie z ustawą z dnia 10 maja 2018 r. o ochronie danych osobowych (Dz. U. z 2019 r. poz. 1781 ze zm.) przez Urząd Gminy w Siennicy.

.....  
*(data i podpis osoby głosującej\*)*

Przewodniczący Rady Gminy

**Zenon Jurkowski**STWIERDZAM ZGODNOŚĆ Z ORYGINAŁEM  
Siennica dnia 23.03.2023  
podpis.....  
Stanisław Duszczyk

**Klauzula informacyjna**

Na podstawie art. 13 ust. 1 i 2 Rozporządzenia Parlamentu Europejskiego i Rady (UE) 2016/679 z 27 kwietnia 2016 r. w sprawie ochrony osób fizycznych w związku z przetwarzaniem danych osobowych i w sprawie swobodnego przepływu takich danych oraz uchylenia dyrektywy 95/46/WE (Dz.U.UE.L. z 2016r. Nr 119, s.1 ze zm.) - dalej: „RODO” informuję, że:

- 1) Administratorem Państwa danych jest Urząd Gminy w Siennicy – reprezentowany przez Wójta (adres: 05-332 Siennica ul. Mińska 33, e-mail: gmina@ugsiennica.pl, nr tel. 25 757 20 20).
- 2) Administrator wyznaczył Inspektora Ochrony Danych, z którym mogą się Państwo kontaktować we wszystkich sprawach dotyczących przetwarzania danych osobowych za pośrednictwem adresu email: iod@ugsiennica.pl lub pisemnie pod adres Administratora.
- 3) Państwa dane osobowe będą przetwarzane w celu przeprowadzenia konsultacji z mieszkańcami gdyż jest to niezbędne do wypełnienia obowiązku prawnego ciążącego na Administratorze (art. 6 ust. 1 lit. c RODO) w związku z Ustawą z dnia 8 marca 1990 roku o samorządzie gminnym.
- 4) Państwa dane osobowe będą przetwarzane przez okres niezbędny do realizacji ww. celu z uwzględnieniem okresów przechowywania określonych w przepisach szczególnych, w tym przepisów archiwalnych.
- 5) Państwa dane osobowe będą przetwarzane w sposób zautomatyzowany, lecz nie będą podlegały zautomatyzowanemu podejmowaniu decyzji, w tym o profilowaniu.
- 6) Państwa dane osobowych nie będą przekazywane poza Europejski Obszar Gospodarczy (obejmujący Unię Europejską, Norwegię, Liechtenstein i Islandię).
- 7) W związku z przetwarzaniem Państwa danych osobowych, przysługują Państwu następujące prawa:
  - a) prawo dostępu do swoich danych oraz otrzymania ich kopii;
  - b) prawo do sprostowania (poprawiania) swoich danych osobowych;
  - c) prawo do ograniczenia przetwarzania danych osobowych;
  - d) w przypadku gdy przetwarzanie odbywa się na podstawie wyrażonej zgody (art. 6 ust. 1 lit. a RODO) - prawo do cofnięcia zgody w dowolnym momencie bez wpływu na zgodność z prawem przetwarzania, którego dokonano na podstawie zgody przed jej cofnięciem;
  - e) w przypadku gdy przetwarzanie odbywa się na podstawie wyrażonej zgody (art. 6 ust. 1 lit. a RODO) - prawo do usunięcia danych;
  - f) prawo wniesienia skargi do Prezesa Urzędu Ochrony Danych Osobowych (ul. Stawki 2, 00-193 Warszawa), w sytuacji, gdy uzna Pani/Pan, że przetwarzanie danych osobowych narusza przepisy ogólnego rozporządzenia o ochronie danych osobowych (RODO);
- 8) Podanie przez Państwa danych osobowych w związku z ciążącym na Administratorze obowiązkiem prawnym jest obowiązkowe, a ich nieprzekazanie skutkować będzie brakiem realizacji celu, o którym mowa w punkcie 3).
- 9) Państwa dane mogą zostać przekazane podmiotom zewnętrznym na podstawie umowy powierzenia przetwarzania danych osobowych, a także podmiotom lub organom uprawnionym na podstawie przepisów prawa.

STWIERDZAM ZGODNOŚĆ Z ORYGINAŁEM  
Siennica dnia 23.05.2023  
WÓJTA  
podpis.....  
Stanisław Duszczyk

Zarządzenie Nr RO.0050.21.2023  
Wójta Gminy Siennica  
z dnia 17 lutego 2023 r.

w sprawie ustalenia szczegółowych zasad oraz ustalenia składu zespołu konsultacyjnego do przeprowadzenia konsultacji społecznych z mieszkańcami Gminy Siennica, dotyczących nadania miejscowości Siennica statusu miasta

Na podstawie art. 30 ust. 1 ustawy z dnia 8 marca 1990 r. o samorządzie gminnym (t.j. Dz.U. z 2023 r. poz. 40) w związku z Uchwałą Nr LIV.0007.448.2023 Rady Gminy w Siennicy z dnia 26 stycznia 2023 r. w sprawie przeprowadzenia konsultacji społecznych z mieszkańcami Gminy Siennica w sprawie nadania miejscowości Siennica statusu miasta (Dz. Urz. Woj. Mazowieckiego z 2023 r. poz. 1414), zarządzam, co następuje:

§ 1.

1. Konsultacje społeczne dotyczące nadania miejscowości Siennica statusu miasta zostaną przeprowadzone na zasadach określonych uchwałą Nr LIV.0007.448.2023 Rady Gminy w Siennicy z dnia 26 stycznia 2023 roku.
2. Każdy mieszkaniec Gminy Siennica biorący udział w konsultacjach, może wyrazić swoją opinię w sprawie tylko jeden raz.

§ 2.

Kalendarz czynności konsultacyjnych zawierający terminy i miejsca przeprowadzenia konsultacji wraz z wykazem miejsc, w których można pobrać i zwrócić karty do głosowania stanowi Załącznik nr 1 do niniejszego zarządzenia.

§ 3.

1. Powołuję zespół konsultacyjny zwany dalej „Komisją konsultacyjną”, do przeprowadzenia konsultacji z mieszkańcami Gminy Siennica w sprawie nadania miejscowości Siennica statusu miasta, w następującym składzie:
  - 1) Ksenia Wąsowska - przewodniczący Komisji konsultacyjnej,
  - 2) Renata Andruk - zastępca przewodniczącego Komisji konsultacyjnej,
  - 3) Ewelina Kurowska - członek Komisji konsultacyjnej,
  - 4) Elżbieta Kaszuba - sołtys Siennicy I - członek Komisji konsultacyjnej,
  - 5) Zenon Kosut - sołtys Siennicy II - członek Komisji konsultacyjnej,
  - 6) Dorota Ostrowska - sołtys Siennicy III - członek Komisji konsultacyjnej.
2. Komisja Konsultacyjna wykonuje czynności w składzie co najmniej 4 osobowym.

STWIERDZAM ZGODNOŚĆ Z ORYGINAŁEM  
Siennica dnia: 23.03.2023  
podpis..... WÓJTA  
Stanisław Łuszczyk

§ 4.

1. Z wyników konsultacji Komisja konsultacyjna sporządzi protokół w terminie do dnia 7 marca 2023 r., zgodnie z Załącznikiem nr 2 do niniejszego zarządzenia.
2. Wyniki konsultacji podane zostaną do publicznej wiadomości poprzez ogłoszenie na tablicach ogłoszeń w miejscowościach Gminy Siennica, na stronie internetowej Urzędu Gminy w Siennicy oraz w Biuletynie Informacji Publicznej Urzędu Gminy w Siennicy.

§ 5.

Wykonanie Zarządzenia powierzam Komisji konsultacyjnej.

§ 6.

Zarządzenie wchodzi w życie z dniem 18 lutego 2023 roku.

WÓJT  
*[Signature]*  
Stanisław Duszczyk

STWIERDZAM ZGODNOŚĆ Z ORYGINAŁEM  
Siennica dnia 23.03.2023  
podpis.....  
WÓJT  
*[Signature]*  
Stanisław Duszczyk



### KALENDARZ CZYNNOŚCI KONSULTACYJNYCH

| Lp. | Obwód konsultacyjny - sołectwo | Termin przeprowadzenia konsultacji          |
|-----|--------------------------------|---|
| 1   | Bestwiny                       | od 20 lutego 2023 roku do 3 marca 2023 roku |
| 2   | Borówek                        | od 20 lutego 2023 roku do 3 marca 2023 roku |
| 3   | Boża Wola                      | od 20 lutego 2023 roku do 3 marca 2023 roku |
| 4   | Budy Łękawickie                | od 20 lutego 2023 roku do 3 marca 2023 roku |
| 5   | Cheist                         | od 20 lutego 2023 roku do 3 marca 2023 roku |
| 6   | Dąbrowa                        | od 20 lutego 2023 roku do 3 marca 2023 roku |
| 7   | Drożdżówka                     | od 20 lutego 2023 roku do 3 marca 2023 roku |
| 8   | Dłużew                         | od 20 lutego 2023 roku do 3 marca 2023 roku |
| 9   | Dzielnik                       | od 20 lutego 2023 roku do 3 marca 2023 roku |
| 10  | Gągolina                       | od 20 lutego 2023 roku do 3 marca 2023 roku |
| 11  | Grzebowilk                     | od 20 lutego 2023 roku do 3 marca 2023 roku |
| 12  | Julianów                       | od 20 lutego 2023 roku do 3 marca 2023 roku |
| 13  | Kąty                           | od 20 lutego 2023 roku do 3 marca 2023 roku |
| 14  | Kulki - Ptaki                  | od 20 lutego 2023 roku do 3 marca 2023 roku |
| 15  | Kośminy                        | od 20 lutego 2023 roku do 3 marca 2023 roku |
| 16  | Krzywica                       | od 20 lutego 2023 roku do 3 marca 2023 roku |
| 17  | Lasomin                        | od 20 lutego 2023 roku do 3 marca 2023 roku |
| 18  | Łękawica                       | od 20 lutego 2023 roku do 3 marca 2023 roku |
| 19  | Majdan                         | od 20 lutego 2023 roku do 3 marca 2023 roku |
| 20  | Nowodwór                       | od 20 lutego 2023 roku do 3 marca 2023 roku |
| 21  | Nowodzielnik                   | od 20 lutego 2023 roku do 3 marca 2023 roku |
| 22  | Nowa Pogorzel                  | od 20 lutego 2023 roku do 3 marca 2023 roku |

STWIERDZAM ZGADNIOSĆ Z ORYGINAŁEM

Siennica ant. 23.02.2023

podpis..... WÓJT

Samuel Duszczak

|    |                   |   |
|----|-------------------|---|
| 23 | Nowe Zalesie      | od 20 lutego 2023 roku do 3 marca 2023 roku |
| 24 | Nowy Zglechów     | od 20 lutego 2023 roku do 3 marca 2023 roku |
| 25 | Nowy Starogród    | od 20 lutego 2023 roku do 3 marca 2023 roku |
| 26 | Pogorzel          | od 20 lutego 2023 roku do 3 marca 2023 roku |
| 27 | Siennica I        | od 20 lutego 2023 roku do 3 marca 2023 roku |
| 28 | Siennica II       | od 20 lutego 2023 roku do 3 marca 2023 roku |
| 29 | Siennica III      | od 20 lutego 2023 roku do 3 marca 2023 roku |
| 30 | Siodło            | od 20 lutego 2023 roku do 3 marca 2023 roku |
| 31 | Starogród         | od 20 lutego 2023 roku do 3 marca 2023 roku |
| 32 | Strugi Krzywickie | od 20 lutego 2023 roku do 3 marca 2023 roku |
| 33 | Świętochy         | od 20 lutego 2023 roku do 3 marca 2023 roku |
| 34 | Swoboda           | od 20 lutego 2023 roku do 3 marca 2023 roku |
| 35 | Wojciechówka      | od 20 lutego 2023 roku do 3 marca 2023 roku |
| 36 | Wólka Dłużewska   | od 20 lutego 2023 roku do 3 marca 2023 roku |
| 37 | Zglechów          | od 20 lutego 2023 roku do 3 marca 2023 roku |
| 38 | Zalesie           | od 20 lutego 2023 roku do 3 marca 2023 roku |
| 39 | Zaków             | od 20 lutego 2023 roku do 3 marca 2023 roku |
| 40 | Zakówek           | od 20 lutego 2023 roku do 3 marca 2023 roku |

#### UWAGA:

1. Ankiety konsultacyjne będą udostępnione mieszkańcom gminy:
  - 1) w Biurze Obsługi Interesanta Urzędu Gminy w Siennicy, 05-332 Siennica ul. Mińska 33,
  - 2) w Biuletynie Informacji Publicznej Urzędu Gminy
  - 3) na stronie internetowej: [www.ugsiennica.pl](http://www.ugsiennica.pl)
2. Wypełnione ankiety konsultacyjne należy dostarczyć w terminie określonym w § 2 w następujący sposób:
  - 1) złożyć w Biurze Obsługi Interesanta Urzędu Gminy w Siennicy, 05-332 Siennica ul. Mińska 33 (w godzinach pracy Urzędu Gminy),
  - 2) przesłać podpisaną profilem zaufanym lub podpisem kwalifikowanym za pomocą Elektronicznej Platformy Usług Administracji Publicznej (ePUAP) na adres: /bqycn0677c/skrytka.

WYKONANIE ZŁOŻENIA Z ORYGINAŁEM  
Siennica dnia 23.03.2023  
WÓJT  
Stanisław Duszczyk

**PROTOKÓŁ z dnia .....**  
**podsumowujący wyniki konsultacji społecznych**  
**w sprawie nadania statusu miasta miejscowości Siennica,**  
**trwających na terenie Gminy Siennica**  
**od 20 lutego 2023r. do 3 marca 2023r.**

Podstawa prawna:

- 1) Uchwała Nr LIV.0007.448.2023 Rady Gminy w Siennicy z dnia 26 stycznia 2023 roku w sprawie przeprowadzenia konsultacji społecznych z mieszkańcami Gminy Siennica w sprawie nadania statusu miasta miejscowości Siennica.
- 2) Zarządzenie Nr RO.0050/2023 Wójta Gminy Siennica z dnia 17 lutego 2023r. w sprawie ustalenia szczegółowych zasad oraz ustalenia składu zespołu konsultacyjnego do przeprowadzenia konsultacji społecznych z mieszkańcami Gminy Siennica, dotyczących nadania miejscowości Siennica statusu miasta
- 3) Obwieszczenie Nr RO.0050/2023 Wójta Gminy Siennica z dnia 17 lutego 2023r. w sprawie przeprowadzenia konsultacji z mieszkańcami Gminy Siennica dotyczących nadania statusu miasta miejscowości Siennica.

W celu przeprowadzenia konsultacji powołany został zespół do wykonania wszystkich czynności związanych z przygotowaniem oraz przeprowadzeniem konsultacji, w tym do sporządzenia protokołu podsumowującego, w składzie:

- 1) Ksenia Wąsowska - przewodniczący Komisji konsultacyjnej.
- 2) Renata Andruk - zastępca przewodniczącego Komisji konsultacyjnej.
- 3) Ewelina Kurowska - członek Komisji konsultacyjnej,
- 4) Elżbieta Kaszuba - sołtys Siennicy I - członek Komisji konsultacyjnej.
- 5) Zenon Kosut - sołtys Siennicy II - członek Komisji konsultacyjnej.
- 6) Dorota Ostrowska - sołtys Siennicy III - członek Komisji konsultacyjnej.

STWIERDZAM RÓWNOCIEŃ Z ORYGINAŁEM  
Siennica dnia 23.03.2023  
Wójt  
Siennica / Kaszuby

W dniu 3 marca 2023 r. zakończyły się konsultacje społeczne dotyczące nadania statusu miasta miejscowości Siennica. Na dzień 3 marca 2023 roku uprawnionych do głosowania było ..... mieszkańców Gminy Siennica, w tym w miejscowości Siennica ..... mieszkańców.

**I. Wyniki konsultacji na terenie Gminy Siennica.**

1. Liczba osób uprawnionych do głosowania .....
2. Liczba osób biorących udział w głosowaniu ....., co stanowi .....% ogółu uprawnionych do głosowania  
w tym: kart nieważnych ....., co stanowi .....% wszystkich oddanych głosów.


3. Liczba ważnie oddanych głosów ..... (stanowiących podstawę do wyliczenia konsultacji)
- a) głosy na TAK - ....., co stanowi .....% wszystkich ważnie oddanych głosów.
  - b) głosy na NIE - ....., co stanowi .....% wszystkich ważnie oddanych głosów.
  - c) głosy na WSTRZYMUJĘ SIĘ - ....., co stanowi .....% wszystkich ważnie oddanych głosów.

## II. Wyniki konsultacji na terenie miejscowości Siennica.

- 1. Liczba osób uprawnionych do głosowania .....
- 2. Liczba osób biorących udział w głosowaniu ....., co stanowi .....% ogółu uprawnionych do głosowania  
w tym: kart nieważnych ....., co stanowi .....% wszystkich oddanych głosów.
- 3. Liczba ważnie oddanych głosów ..... (stanowiące podstawę do wyliczenia konsultacji)
  - a) głosy na TAK - ....., co stanowi .....% wszystkich ważnie oddanych głosów.
  - b) głosy na NIE - ....., co stanowi .....% wszystkich ważnie oddanych głosów.
  - c) głosy WSTRZYMUJE SIĘ - ....., co stanowi ..... % wszystkich ważnie oddanych głosów.


## III. Wyniki na terenie pozostałych sołectw Gminy Siennica z wyłączeniem miejscowości Siennica.

- 1. Liczba osób uprawnionych do głosowania .....
- 2. Liczba osób biorących udział w głosowaniu ....., co stanowi .....% ogółu uprawnionych do głosowania  
w tym: kart nieważnych ....., co stanowi .....% wszystkich oddanych głosów.
- 3. Liczba ważnie oddanych głosów ..... (stanowiące podstawę do wyliczenia konsultacji)
  - a) głosy na TAK - ....., co stanowi .....% wszystkich ważnie oddanych głosów,
  - b) głosy na NIE - ....., co stanowi .....% wszystkich ważnie oddanych głosów,
  - c) głosy WSTRZYMUJE SIĘ - ....., co stanowi ..... % wszystkich ważnie oddanych głosów.

STWIERDZAM ZGODNOŚĆ ORYGINAŁEM  
Siennica, dnia 23.03.2023  
WÓJT  
podpis:   
Stanisław Liszczyk

Konsultacje społeczne w sprawie nadania statusu miasta miejscowości Siennica  
Zestawienie głosów w poszczególnych sołectwach i miejscowości Siennica

| L p. | Nazwa Sołectwa/<br>Miejscowości | Liczba uprawnionych do głosowania mieszkańców | Za nadaniem statusu miasta, głosy na TAK | Przeciw nadaniu statusu miasta, głosy na NIE | Głosy wstrzymujące | Głosy nieważne |
|------|---------------------------------|---|--|--|--------------------|----------------|
| 1    | Bestwiny                        |   |  |  |                    |                |
| 2    | Borówek                         |   |  |  |                    |                |
| 3    | Boża Wola                       |   |  |  |                    |                |
| 4    | Budy Łękawickie                 |   |  |  |                    |                |
| 5    | Chełst                          |   |  |  |                    |                |
| 6    | Dąbrowa                         |   |  |  |                    |                |
| 7    | Drożdówka                       |   |  |  |                    |                |
| 8    | Dłużew                          |   |  |  |                    |                |
| 9    | Dzielnik                        |   |  |  |                    |                |
| 10   | Gąolina                         |   |  |  |                    |                |
| 11   | Grzebowilk                      |   |  |  |                    |                |
| 12   | Julianów                        |   |  |  |                    |                |
| 13   | Kąty                            |   |  |  |                    |                |
| 14   | Kulki - Ptaki                   |   |  |  |                    |                |
| 15   | Kośminy                         |   |  |  |                    |                |
| 16   | Krzywica                        |   |  |  |                    |                |
| 17   | Lasomin                         |   |  |  |                    |                |
| 18   | Łękawica                        |   |  |  |                    |                |
| 19   | Majdan                          |   |  |  |                    |                |
| 20   | Nowodwór                        |   |  |  |                    |                |
| 21   | Nowodzielnik                    |   |  |  |                    |                |
| 22   | Nowa Pogorzel                   |   |  |  |                    |                |
| 23   | Nowe Zalesie                    |   |  |  |                    |                |
| 24   | Nowy Zglechów                   |   |  |  |                    |                |
| 25   | Nowy Starogród                  |   |  |  |                    |                |
| 26   | Pogorzel                        |   |  |  |                    |                |
| 27   | <b>Siennica I</b>               |   |  |  |                    |                |
| 28   | <b>Siennica II</b>              |   |  |  |                    |                |
| 29   | <b>Siennica III</b>             |   |  |  |                    |                |
| 30   | Siodło                          |   |  |  |                    |                |
| 31   | Starogród                       |   |  |  |                    |                |
| 32   | Strugi<br>Krzywickie            |   |  |  |                    |                |
| 33   | Świętochy                       |   |  |  |                    |                |
| 34   | Swoboda                         |   |  |  |                    |                |
| 35   | Wojciechówka                    |   |  |  |                    |                |
| 36   | Wólka<br>Dłużewska              |   |  |  |                    |                |
| 37   | Zglechów                        |   |  |  |                    |                |
| 38   | Zalesie                         |   |  |  |                    |                |

Stanisław Liszczyk  
Siennica dnia: 23.03.2023  
podpis:   
WOJT

|    |         |  |  |  |  |  |
|----|---------|--|--|--|--|--|
| 39 | Żaków   |  |  |  |  |  |
| 40 | Żakówek |  |  |  |  |  |

**IV. Inne nieważne głosy.**

Nieważne karty do głosowania w ilości ..... sztuk nie były brane pod uwagę przy ustalaniu liczby osób biorących udział w konsultacjach oraz przy ustalaniu wyników konsultacji.

Karty w ilości ..... sztuk oddane zostały przez osoby nieuprawnione do udziału w konsultacjach, mieszkające poza terenem Gminy Siennica oraz .....

W przypadku ..... kart nie można określić tożsamości mieszkańców oddających głos, a tym samym zweryfikować czy głosy zostały oddane przez osoby uprawnione.

**V. Uwagi**

.....

**Protokół odczytano i podpisano.**

Podpisy Członków Zespołu:

- 1) Ksenia Wąsowska - przewodniczący Komisji konsultacyjnej.....
- 2) Renata Andruk - zastępca przewodniczącego Komisji konsultacyjnej.....
- 3) Ewelina Kurowska - członek Komisji konsultacyjnej.....
- 4) Elżbieta Kaszuba - sołtys Siennicy I - członek Komisji konsultacyjnej.....
- 5) Zenon Kosut - sołtys Siennicy II - członek Komisji konsultacyjnej.....
- 6) Dorota Ostrowska - sołtys Siennicy III - członek Komisji konsultacyjnej.....

STWIERDZAM ZGODNOŚĆ Z ORYGINAŁEM

Siennica dnia 23.03.2023

podpis..... WOJT

Stanisław Duszczyk

**OBWIESZCZENIE Nr RO.0050.22.2023**

**WÓJTA GMINY SIENNICA**

**z dnia 17 lutego 2023 roku**

**o przeprowadzeniu konsultacji społecznych z mieszkańcami Gminy Siennica w sprawie nadania miejscowości Siennica statusu miasta**

Na podstawie Uchwały Nr LIV.0007.448.2023 Rady Gminy w Siennicy z dnia 26 stycznia 2023 r. w sprawie przeprowadzenia konsultacji społecznych z mieszkańcami Gminy Siennica w sprawie nadania miejscowości Siennica statusu miasta (Dz. Urz. Woj. Mazowieckiego z 2023 r. poz. 1414) w związku z Zarządzeniem Nr RO.0050.21.2023 Wójta Gminy Siennica z dnia 17 lutego 2023, ogłasza się, co następuje:

§ 1.

Konsultacje społeczne dotyczące nadania miejscowości Siennica statusu miasta zostaną przeprowadzone w dniach od 20 lutego 2023 r. do 3 marca 2023 r.

§ 2.

1. Konsultacje odbędą się w formie pisemnej ankiety konsultacyjnej zgodnie ze wzorem określonym uchwałą Nr LIV.0007.448.2023 Rady Gminy w Siennicy z dnia 26 stycznia 2023 roku.
2. W ramach konsultacji mieszkańcy wyrażą swoją opinię poprzez postawienie znaku "X" w odpowiedniej kratce pod napisem:
  - 1) "TAK" - jestem za nadaniem statusu miasta miejscowości Siennica
  - 2) "NIE" - jestem przeciw nadaniu statusu miasta miejscowości Siennica
  - 3) "WSTRZYMUJĘ SIĘ".
3. Każdy mieszkaniec Gminy Siennica biorący udział w konsultacjach, może wyrazić swoją opinię w sprawie tylko jeden raz.

§ 3.

Ankiety konsultacyjne będą udostępnione mieszkańcom gminy:

- 1) w Biurze Obsługi Interesanta Urzędu Gminy w Siennicy, 05-332 Siennica ul. Mińska 33,
- 2) w Biuletynie Informacji Publicznej Urzędu Gminy
- 3) na stronie internetowej: [www.ugsiennica.pl](http://www.ugsiennica.pl)

§ 4.

Wypełnione ankiety konsultacyjne należy dostarczyć w terminie określonym w § 4 w następujący sposób:

- 1) złożyć w Biurze Obsługi Interesanta Urzędu Gminy w Siennicy, 05-332 Siennica ul. Mińska 33
- 2) przesłać podpisaną profilem zaufanym lub podpisem kwalifikowanym za pomocą Elektronicznej Platformy Usług Administracji Publicznej (ePUAP) na adres: /bqycn0677c/skrytka.

§ 5.

Obwieszczenie podlega podaniu do wiadomości publicznej poprzez umieszczenie na tablicach ogłoszeń we wszystkich sołectwach Gminy Siennica oraz na stronie internetowej Urzędu Gminy.

Siennica, dnia 25.02.2023  
WÓJTA  
podpis...  
Jerzy Duszczyk

WÓJTA  
podpis...  
Jerzy Duszczyk

**PROTOKÓŁ z dnia 6 marca 2023 roku**  
**podsumowujący wyniki konsultacji społecznych**  
**w sprawie nadania statusu miasta miejscowości Siennica,**  
**trwających na terenie Gminy Siennica**  
**od 20 lutego 2023r. do 3 marca 2023r.**

Podstawa prawna:

- 1) Uchwała Nr LIV.0007.448.2023 Rady Gminy w Siennicy z dnia 26 stycznia 2023 roku w sprawie przeprowadzenia konsultacji społecznych z mieszkańcami Gminy Siennica w sprawie nadania statusu miasta miejscowości Siennica.
- 2) Zarządzenie Nr RO.0050.21.2023 Wójta Gminy Siennica z dnia 17 lutego 2023r. w sprawie ustalenia szczegółowych zasad oraz ustalenia składu zespołu konsultacyjnego do przeprowadzenia konsultacji społecznych z mieszkańcami Gminy Siennica, dotyczących nadania miejscowości Siennica statusu miasta
- 3) Obwieszczenie Nr RO.0050.22.2023 Wójta Gminy Siennica z dnia 17 lutego 2023r. w sprawie przeprowadzenia konsultacji z mieszkańcami Gminy Siennica dotyczących nadania statusu miasta miejscowości Siennica.

W celu przeprowadzenia konsultacji powołany został zespół do wykonania wszystkich czynności związanych z przygotowaniem oraz przeprowadzeniem konsultacji, w tym do sporządzenia protokołu podsumowującego, w składzie:

- 1) Ksenia Wąsowska - przewodniczący Komisji konsultacyjnej,
- 2) Renata Andruk - zastępca przewodniczącego Komisji konsultacyjnej,
- 3) Ewelina Kurowska - członek Komisji konsultacyjnej,
- 4) Elżbieta Kaszuba - sołtys Siennicy I - członek Komisji konsultacyjnej,
- 5) Zenon Kosut - sołtys Siennicy II - członek Komisji konsultacyjnej,
- 6) Dorota Ostrowska - sołtys Siennicy III - członek Komisji konsultacyjnej,

W dniu 3 marca 2023 r. zakończyły się konsultacje społeczne dotyczące nadania statusu miasta miejscowości Siennica. Na dzień 3 marca 2023 roku uprawnionych do głosowania było 5734 mieszkańców Gminy Siennica, w tym w miejscowości Siennica 1729 mieszkańców.

STWIERDZAM ZŁOŻONOŚĆ Z ORYGINAŁEM  
Siennica dnia 23.03.2023  
WÓJTA  
podpis.....  
Samuel Duszczak

Ejm  
EKMY  
Ostrowska  
Andruk



**I. Wyniki konsultacji na terenie Gminy Siennica.**

1. Liczba osób uprawnionych do głosowania: 5734
2. Liczba osób biorących udział w głosowaniu 624, co stanowi 10,88% ogółu uprawnionych do głosowania  
w tym: kart nieważnych 20, co stanowi 3,21% wszystkich oddanych głosów.
3. Liczba ważnie oddanych głosów 604 (stanowiących podstawę do wyliczenia konsultacji)
  - a) głosy na TAK - 413, co stanowi 68,38% wszystkich ważnie oddanych głosów,
  - b) głosy na NIE - 165, co stanowi 27,32% wszystkich ważnie oddanych głosów,
  - c) głosy na WSTRZYMUJĘ SIĘ - 26, co stanowi 4,30% wszystkich ważnie oddanych głosów,

**II. Wyniki konsultacji na terenie miejscowości Siennica.**

1. Liczba osób uprawnionych do głosowania: 1729
2. Liczba osób biorących udział w głosowaniu 325, co stanowi 18,80% ogółu uprawnionych do głosowania  
w tym: kart nieważnych 5, co stanowi 1,54% wszystkich oddanych głosów.
3. Liczba ważnie oddanych głosów 320 (stanowiące podstawę do wyliczenia konsultacji)
  - a) głosy na TAK - 193, co stanowi 60,31% wszystkich ważnie oddanych głosów,
  - b) głosy na NIE - 122, co stanowi 38,13% wszystkich ważnie oddanych głosów,
  - c) głosy WSTRZYMUJE SIĘ - 5, co stanowi 1,56% wszystkich ważnie oddanych głosów.

**III. Wyniki na terenie pozostałych sołectw Gminy Siennica z wyłączeniem miejscowości Siennica.**

1. Liczba osób uprawnionych do głosowania: 4005
2. Liczba osób biorących udział w głosowaniu 299, co stanowi 7,47% ogółu uprawnionych do głosowania  
w tym: kart nieważnych 15, co stanowi 0,37% wszystkich oddanych głosów.
3. Liczba ważnie oddanych głosów 284 (stanowiące podstawę do wyliczenia konsultacji)
  - a) głosy na TAK - 220 co stanowi 77,46% wszystkich ważnie oddanych głosów,
  - b) głosy na NIE - 43, co stanowi 15,14% wszystkich ważnie oddanych głosów,
  - c) głosy WSTRZYMUJE SIĘ - 21, co stanowi 7,40% wszystkich ważnie oddanych głosów.

SIENNICA ZGODNOŚĆ I ORYGINAŁEM  
Siennica dnia 23.03.2023  
podpis..... WOJT  
Szymon Jaszczuk

Eksterny Efm  
Dziś na usza. zlatu  
Anuof Jm

Konsultacje społeczne w sprawie nadania statusu miasta miejscowości Siennica  
Zestawienie głosów w poszczególnych sołectwach i miejscowości Siennica

| Lp | Nazwa Sołectwa/<br>Miejscowości | Liczba<br>uprawnionych<br>do głosowania<br>mieszkańców | Za nadaniem<br>statusu<br>miasta, głosy<br>na TAK | Przeciw<br>nadaniu<br>statusu<br>miasta głosy<br>na NIE | Głosy<br>wstrzymujące | Głosy<br>nieważne |
|----|---------------------------------|--|---|---|-----------------------|-------------------|
| 1  | Bestwiny                        | 111  | 6   | 1   | 1                     | -                 |
| 2  | Borówek                         | 32   | -   | -   | -                     | -                 |
| 3  | Boża Wola                       | 40   | 1   | -   | -                     | -                 |
| 4  | Budy Łękawickie                 | 76   | 3   | 5   | -                     | -                 |
| 5  | Chełst                          | 35   | -   | -   | -                     | -                 |
| 6  | Dąbrowa                         | 44   | 5   | -   | 2                     | 2                 |
| 7  | Drożdżówka                      | 54   | -   | 3   | -                     | -                 |
| 8  | Dłużew                          | 152  | -   | -   | -                     | -                 |
| 9  | Dzielnik                        | 44   | 4   | -   | -                     | -                 |
| 10 | Gąolina                         | 69   | 12  | 14  | 3                     | 2                 |
| 11 | Grzebowilk                      | 440  | 2   | -   | -                     | -                 |
| 12 | Julianów                        | 24   | 5   | -   | -                     | -                 |
| 13 | Kąty                            | 130  | -   | 4   | -                     | -                 |
| 14 | Kulki                           | 34   | -   | -   | -                     | -                 |
| 15 | Kośminy                         | 56   | 5   | 3   | 3                     | 1                 |
| 16 | Krzywica                        | 55   | 1   | 1   | -                     | -                 |
| 17 | Lasomin                         | 89   | 3   | -   | -                     | -                 |
| 18 | Łękawica                        | 138  | 4   | -   | 1                     | -                 |
| 19 | Majdan                          | 40   | -   | -   | -                     | -                 |
| 20 | Nowodwór                        | 129  | 4   | 1   | -                     | -                 |
| 21 | Nowodzielnik                    | 27   | -   | -   | -                     | -                 |
| 22 | Nowa Pogorzal                   | 229  | 6   | -   | 1                     | 1                 |
| 23 | Nowe Zalesie                    | 30   | 4   | -   | -                     | -                 |
| 24 | Nowy Zglechów                   | 170  | 8   | -   | -                     | -                 |
| 25 | Nowy Starogród                  | 89   | 8   | 1   | -                     | -                 |
| 26 | Pogorzal                        | 314  | 10  | 7   | 5                     | 2                 |
| 27 | Ptaki                           | 31   | -   | -   | -                     | -                 |
| 28 | Siennica                        | 1729   | 193   | 122   | 5                     | 5                 |
| 29 | Siodło                          | 129  | 13  | 1   | -                     | 2                 |
| 30 | Starogród                       | 238  | 12  | -   | -                     | 2                 |
| 31 | Strugi                          | 50   | 2   | -   | -                     | -                 |
| 32 | Krzywickie                      | 50   | 2   | -   | 1                     | -                 |
| 33 | Świętochy                       | 50   | 2   | -   | -                     | -                 |
| 34 | Swoboda                         | 43   | -   | -   | -                     | -                 |
| 35 | Wojciechówka                    | 77   | 2   | -   | -                     | -                 |
| 36 | Wólka                           | 153  | -   | 1   | -                     | -                 |
| 37 | Dłużewska                       | 105  | 30  | 1   | -                     | -                 |
| 38 | Zglechów                        | 140  | 5   | -   | -                     | 2                 |
| 39 | Zalesie                         | 252  | 60  | -   | 4                     | 1                 |
| 40 | Zaków                           | 86   | 3   | -   | -                     | -                 |
| 41 | Zakówek                         | 86   | 3   | -   | -                     | -                 |

Siennica dnia 13.03.2023  
Zakup

Przewodniczący Rady Miejskiej  
Zakup

#### IV. Inne nieważne głosy.

Nieważne karty do głosowania w ilości 3 sztuk nie były brane pod uwagę przy ustalaniu liczby osób biorących udział w konsultacjach oraz przy ustalaniu wyników konsultacji.

Karta w ilości 1 sztuki oddana została przez osobę nieuprawnioną do udziału w konsultacjach, mieszkającą poza terenem Gminy Siennica.

W przypadku 2 kart nie można określić tożsamości mieszkańców oddających głos, a tym samym zweryfikować czy głosy zostały oddane przez osoby uprawnione.

#### V. Uwagi

Brak uwag.

#### Protokół odczytano i podpisano.

##### Podpisy Członków Zespołu:

- 1) Ksenia Wąsowska - przewodniczący Komisji konsultacyjnej..... *Ksenia Wąsowska*
- 2) Renata Andruk - zastępca przewodniczącego Komisji konsultacyjnej..... *Renata Andruk*
- 3) Ewelina Kurowska - członek Komisji konsultacyjnej..... *Ewelina Kurowska*
- 4) Elżbieta Kaszuba - sołtys Siennicy I - członek Komisji konsultacyjnej..... *Elżbieta Kaszuba*
- 5) Zenon Kosut - sołtys Siennicy II - członek Komisji konsultacyjnej..... *Zenon Kosut*
- 6) Dorota Ostrowska - sołtys Siennicy III - członek Komisji konsultacyjnej..... *Dorota Ostrowska*

STWIERDZAM ZŁOŻONOŚĆ I ORYGINAŁEM

Siennica dnia *13.03.2023*

podpis..... *M.Ó.J.T.*

*Łępy*  
Sędziemu Duszczyk

Liczba wyborców Gmina Siennica w dniu 03.03.2023r. - 5734

| kod teryt. | miejsowość        | liczba wyborców |
|------------|-------------------|-----------------|
| 1412132    | BESTWINY          | 111             |
| 1412132    | BORÓWEK           | 32              |
| 1412132    | BOŻA WOLA         | 40              |
| 1412132    | BUDY ŁĘKAWICKIE   | 76              |
| 1412132    | CHEŁST            | 35              |
| 1412132    | DĄBROWA           | 44              |
| 1412132    | DŁUŻEW            | 152             |
| 1412132    | DROŻDŻÓWKA        | 54              |
| 1412132    | DZIELNIK          | 44              |
| 1412132    | GĄGOLINA          | 69              |
| 1412132    | GRZEBOWILK        | 440             |
| 1412132    | JULIANÓW          | 24              |
| 1412132    | KATY              | 130             |
| 1412132    | KOŚMINY           | 56              |
| 1412132    | KRZYWICA          | 55              |
| 1412132    | KULKI             | 34              |
| 1412132    | LASOMIN           | 89              |
| 1412132    | ŁĘKAWICA          | 138             |
| 1412132    | MAJDAN            | 40              |
| 1412132    | NOWA POGORZEL     | 229             |
| 1412132    | NOWE ZALESIE      | 30              |
| 1412132    | NOWODWÓR          | 129             |
| 1412132    | NOWODZIELNIK      | 27              |
| 1412132    | NOWY STAROGRÓD    | 89              |
| 1412132    | NOWY ZGLECHÓW     | 170             |
| 1412132    | POGORZEL          | 314             |
| 1412132    | PTAKI             | 31              |
| 1412132    | SIENNICA          | 1729            |
| 1412132    | SIODŁO            | 129             |
| 1412132    | STAROGRÓD         | 238             |
| 1412132    | STRUGI KRZYWICKIE | 50              |
| 1412132    | SWOBODA           | 43              |
| 1412132    | ŚWIĘTOCHY         | 50              |
| 1412132    | WOJCIECHÓWKA      | 77              |
| 1412132    | WÓLKA DŁUŻEWSKA   | 153             |
| 1412132    | ZALESIE           | 140             |
| 1412132    | ZGLECHÓW          | 105             |
| 1412132    | ŻAKÓW             | 252             |
| 1412132    | ŻAKÓWEK           | 86              |

STWIERDZAM ZGODNOŚĆ Z ORYGINAŁEM

Siennica dnia 03.03.2023

podpis

WÓJTA  
Stanisław Duszczyk

Z up. Wójta  
Ewa Chwesiuk  
Zastępca Kierownika  
Urzędu Stanu Cywilnego

Dane z ewidencji ludności na dzień 13 marca 2023 r.

Podstawowe dane statystyczne dotyczące liczby ludności na terenie objętym wnioskiem:

W miejscowości Siennica zamieszkuje ogólnie - 2 259 osób

W tym na pobyt stały - 2 236

Na pobyt czasowy - 23

Struktura wiekowa mieszkańców miejscowości Siennica przedstawia się następująco:

Grupa wiekowa 0-19 lat - 588 osób

20-60 lat - 1188 osób

Powyżej 60 lat - 483 osób

Liczba ludności całej gminy to 7 459 osób w tym 69 osób na pobyt czasowy.

Struktura wiekowa mieszkańców gminy Siennica przedstawia się następująco:

Grupa wiekowa 0-19 lat - 1806 osób

20-60 lat - 4038 osób

Powyżej 60 lat - 1615 osób

Z up. Wójta  
Ewa Chwesiuk  
Zastępca Kierownika  
Urzędu Stanu Cywilnego

STWIERDZAM ZGODNOŚĆ Z ORYGINAŁEM  
Siennica dnia 13.03.2023  
WOJT  
podpis.....  
Samanta Łuszczuk

## Z A Ś W I A D C Z E N I E

Na podstawie danych operatu ewidencji gruntów i budynków gminy Siennica zaświadcza się, że według stanu na dzień 06.03.2023 r. powierzchnia ewidencyjna jednostki ewidencyjnej Siennica oraz obrębów wchodzących w jej skład wykazana była jak na załączniku do niniejszego zaświadczenia.

Zaświadczenie wydaje się na wniosek Wójta Gminy Siennica z dnia 17.02.2023 r. znak **RO.0112.1.2023** w celu dołączenia do wniosku o nadanie miejscowości Siennica statusu miasta.

Starosta Miński  
/-/  
**Antoni Jan Tarczyński**  
(podpisano kwalifikowanym podpisem  
elektronicznym)

Nie podlega opłacie skarbowej  
na podst. art. 7 pkt 3  
ustawy z dnia 16 listopada 2006r.  
o opłacie skarbowej  
(t.j. Dz.U. z 2021r., poz. 1923 ze zm.)

STWIERDZAM ZŁOŻENIE Z ORYGINAŁEM  
Siennica dnia 23.03.2023  
podpis.....  
Antoni Jan Tarczyński

Załącznik do zaświadczenia Starosty Mińskiego z dnia 06.03.2023 r. znak G.6621.1764.2023.MK

| Identyfikator i nazwa           | Powierzchnia w ha |
|---------------------------------|-------------------|
| 141213 2 gmina Siennica         | 11085             |
| 141213 2.0001 BESTWINY          | 300               |
| 141213 2.0002 BORÓWEK           | 129               |
| 141213 2.0003 BOŻA WOLA         | 251               |
| 141213 2.0004 BUDY ŁĘKAWICKIE   | 213               |
| 141213 2.0005 CHEŁST            | 138               |
| 141213 2.0006 DĄBROWA           | 111               |
| 141213 2.0007 DŁUŻEW            | 437               |
| 141213 2.0008 DROZDŻÓWKA        | 217               |
| 141213 2.0009 DZIELNIK          | 160               |
| 141213 2.0010 GĄGOLINA          | 177               |
| 141213 2.0011 GRZEBOWILK        | 752               |
| 141213 2.0012 JULIANÓW          | 77                |
| 141213 2.0013 KATY              | 308               |
| 141213 2.0014 KOŚMINY           | 183               |
| 141213 2.0015 KRZYWICA          | 117               |
| 141213 2.0016 KULKI             | 182               |
| 141213 2.0017 LASOMIN           | 310               |
| 141213 2.0018 ŁĘKAWICA          | 317               |
| 141213 2.0019 MAJDAN            | 204               |
| 141213 2.0020 NOWA POGORZEL     | 267               |
| 141213 2.0021 NOWE ZALESIE      | 97                |
| 141213 2.0022 NOWODWÓR          | 312               |
| 141213 2.0023 NOWODZIELNIK      | 183               |
| 141213 2.0024 NOWY STAROGRÓD    | 267               |
| 141213 2.0025 NOWY ZGLECHÓW     | 240               |
| 141213 2.0026 POGORZEL          | 336               |
| 141213 2.0027 PTAKI             | 126               |
| 141213 2.0028 SIENNICA          | 534               |
| 141213 2.0029 SIODŁO            | 448               |
| 141213 2.0030 STARA WIEŚ        | 643               |
| 141213 2.0031 STAROGRÓD         | 788               |
| 141213 2.0032 STRUGI KRZYWICKIE | 326               |
| 141213 2.0033 SWOBODA           | 166               |
| 141213 2.0034 ŚWIĘTOCHY         | 200               |
| 141213 2.0035 WOJCIECHÓWKA      | 185               |
| 141213 2.0036 WÓLKA DŁUŻEWSKA   | 386               |
| 141213 2.0037 ZALESIE           | 229               |
| 141213 2.0038 ZGLECHÓW          | 245               |
| 141213 2.0039 ŻAKÓW             | 383               |
| 141213 2.0040 ŻAKÓWEK           | 141               |

STwierdzam zgodność z oryginałem  
Siennica dnia 23.03.2023  
podpis: WÓJT  
Sławomir Duszczyk

## Z A Ś W I A D C Z E N I E

Na podstawie danych operatu ewidencji gruntów i budynków gminy Siennica zaświadcza się, że według stanu na dzień 01.01.2022 r. powierzchnia ewidencyjna jednostki ewidencyjnej Siennica z wyszczególnieniem wszystkich gruntów wykazana była jak na załączniku do niniejszego zaświadczenia.

Zaświadczenie wydaje się na wniosek Wójta Gminy Siennica z dnia 17.02.2023 r. znak **RO.0112.1.2023** w celu dołączenia do wniosku o nadanie miejscowości Siennica statusu miasta.

Starosta Miński  
/-/  
**Antoni Jan Tarczyński**  
(podpisano kwalifikowanym podpisem  
elektronicznym)

Nie podlega opłacie skarbowej  
na podst. art. 7 pkt 3  
ustawy z dnia 16 listopada 2006r.  
o opłacie skarbowej  
(t.j. Dz.U. z 2021r., poz. 1923 ze zm.)

STWIERDZAM ZGODNOŚĆ Z ORYGINAŁEM  
Siennica dnia 23.03.2023  
podpis.....WÓJT.....  
Stanisław Duszczyk

opracował:  
inspektor Maciej Kościeszka  
tel służb. (025) 759 87 46  
e-mail: [ewidencja17@powiatminski.pl](mailto:ewidencja17@powiatminski.pl)





**Informacja dotycząca szacunkowych kosztów związanych z nadaniem statusu miasta  
miejscowości Siennica**

Zmiana statusu miejscowości Siennica nie spowoduje wystąpienia kosztów stałych. Konieczne będzie wyłącznie poniesienie kosztów jednorazowych wprowadzenia zmian. Koszty jednorazowe dotyczyć będą zmian nazw organów samorządowych na pieczęciach i tablicach urzędowych.

Wymiana pieczętek urzędowych: 1000 złotych

Wymiana tablic urzędowych: 4000 złotych

Szacunkowy koszt wprowadzenia zmian wyniesie około 5000 złotych.

SKARBNIK GMINY  
*[Signature]*  
Ul. Wolności 100

STWIERDZAM ZŁOŻONOŚĆ Z ORYGINAŁEM  
Siennica dnia: 23.03.2023  
podpis: *[Signature]*  
Stanisław Puszczuk



**Pan Stanisław Duszczyk**

**Wójt Gminy Siennica**

**ul. Mińska 33**

**05-332 Siennica**

*Szanowny Panie Wójcie*

W nawiązaniu do Pana pisma z dnia 8 marca 2023 r. w sprawie wyrażenia opinii popierającej podjętą inicjatywę nadania statusu miasta miejscowości Siennica uprzejmie informuję, że w pełni popieram podjętą inicjatywę.

*Z poważaniem*

Starosta  
*[Signature]*  
Anton. Jan Tarczyński

STWIERDZAM ZGODNOŚĆ Z ORYGINAŁEM  
Siennica dnia *13.03.2023*  
Wójt  
*[Signature]*  
Stanisław Duszczyk

RYS HISTORYCZNY  
GMINY SIENNICA

Niniejszy opis dotyczy Siennicy, która obecnie należy do województwa mazowieckiego, powiatu mińskiego i jest siedzibą władz Gmin. Położona jest w odległości 11 km na południe od Mińska Mazowieckiego i ok. 50 km od Warszawy, na malowniczym terenie połodowcowym. Historycznie Siennica należała do Ziemi Czerskiej i diecezji poznańskiej. Nazwę Siennicy badał wybitny specjalista okresu średniowiecza dr Kazimierz Pacuski (IHPAN) który stwierdza, że nazwa Siennica wywodzi się od nazwy topograficznej rzeczki stanowiącej prawy dopływ Świdra, obecnie nazywanej Sienniczka oraz lesistego obszaru w dorzeczu tej rzeczki. Nazwa ta pochodzi od wyrazu siano, a zatem łąk bogatych w trawę, wysuszonych pokosów, cennych w gospodarce hodowlanej. Identyczne nazwy cieków zachowały się na historycznym Mazowszu już z doby średniowiecza, co upewnia że nazwa ta jest wczesna i jest pochodzenia słowiańskiego, z drugiej połowy pierwszego tysiąclecia naszej ery. Jednak ślady osadnictwa na tym terenie są dużo starsze i sięgają czasów starożytnych co potwierdzają m.in. badania archeologiczne Stefana Roela z PMA w 1931 roku. Znalezione w Siennicy artefakty z V - II wieku p.n.e. należą do tzw. kultury Grobów Kłoszowych i dominują w dorzeczu Sienniczki w obrębie geodezyjnym Stara Wieś. Możemy zatem sądzić, że walory krajobrazowo - przyrodnicze były atutem osadniczym w czasach starożytnych i są bardzo ważne współcześnie.

Najstarsze dzieje Siennicy (w/g opr. dr Pacuskiego) oświetlają dwa wyjątkowe dokumenty, sporządzone w 1220 roku i zachowane w archiwum panien norbertanek w Strzelnie na Kujawach. Zostały wystawione przez księcia Konrada Mazowieckiego, wówczas władcy Mazowsza i Kujaw oraz przez Wojciecha prepozyta w Strzelnie czyli proboszcza owych panien norbertanek. Oba potwierdzają zamianę dóbr między księciem, a konwentem w Strzelnie i opatrzone są datą 15 czerwca (w święto św. Wita) oraz miejscem wystawienia w Radziejowie na Kujawach. Dokument potwierdza zamianę pięciu wsi (w tym Siennicę) ze wschodniej części południowego Mazowsza, na bliższe konwentowi w Strzelnie wsie na Kujawach. Powodem zamiany była znaczna odległość od klasztoru i trudności z transportem danin z Mazowsza na Kujawy (ok. 260 km.) . Można też sądzić, że zapis źródłowy wskazuje wcześniejsze dzieje owych osad i włości (m.in. Siennicy), pozwalając datować ich początki na wiek XI- XII. Analizując dane osadnicze K. Pacuski określa Siennicę jako osadę bartników w borze bartnym, która funkcjonowała do połowy XV wieku, o czym świadczy zapis z Księgi Ziemi Czerskiej (1404 – 1425) i sporze bartników siennickich w 1408 roku. Lokalizację osady

STWIERDZAM ZGODNOŚĆ Z ORYGINAŁEM.  
Siennica dnia 23.03.2023  
WOJT  
podpis.....  
Stanisław Duszczyk

wskazują pozostałe do dziś nazwy Stara Siennica i Stara Wieś, a stanowiska archeologiczne potwierdzają położenie w pobliżu obecnego mostu na ul. Wierzbowej.

Zmiana charakteru osady na wieś rolniczą rozpoczęła się w 1449 roku, zamianą działów braci Błażeja i Jana z Cieciszewa (wsi parafialnej pod Czerskiem), którzy odstąpili swe działki w Cieciszewie i Łyczynie szlachetnemu Stanisławowi z Cieciszewa, za jego działki dziedzictwa (czyli majątku szlacheckiego) Siennica w części zwanej Chrośliny (obecnie Żaków). Włość Siennica musiała być dzielona własnościowo w I połowie XV wieku na działki panów z Cieciszewa, którzy później przyjęli nazwiska Siennickich od nazwy dziedzicznych dóbr. Dalej K. Pacuski wskazuje rok 1476 kiedy książę Konrad III Rudy podjął akcję wystawienia obszernego przywileju uwalniającego poddanych z ziem czerskiej i liwskiej od ciężarów budowy nowych zamków i fortyfikacji książęcych, w którym odnotowany jest rycerz Daćbóg (staropolskie imię) z Siennicy oraz jego dobra Siennicę Starą i Wolę Siennicką wraz z kmięciami już osiadłymi oraz przyszłymi. Potomkowie Daćboga, posiadacze włości Siennica dbali o kształcenie w szkołach na Mazowszu i w Krakowie, świadczy o tym Stanisław - syn Daćboga, wpisany na Uniwersytet Krakowski w 1512 roku, który został dworzaniem książąt mazowieckich i wszedł w skład elity władzy książęcego Mazowsza.

Historia Siennicy od początku XVI wieku jest już lepiej znana i została przedstawiona w licznych opracowaniach i publikacjach, warto jednak przypomnieć najważniejsze wydarzenia. Wzrost osadnictwa we włości Siennickiej w końcu XV w. skłaniał do ufundowania kościoła i zapewnienia opieki duszpasterskiej lokalnym mieszkańcom. Siennica nie należała wtedy do istniejących okolicznych parafii, które znajdowały się w znacznej odległości. 30 czerwca 1515 roku kapituła poznańska wyraziła zgodę na budowę kościoła, na lesistych gruntach wsi Siennica. 10 marca 1526 r. Stanisław, jako dworzanie księżnej Anny, otrzymał wraz ze swoimi braćmi Janem, Franciszkiem i Mikołajem przywilej książęcy na założenie miasta Janowo koło wsi Siennicy, na surowym korzeniu w ich dobrach dziedzicznych, na prawie chełmińskim z targiem cotygodniowym i trzema jarmarkami rocznie. Przywilej ten potwierdził już w 1527 r. król Zygmunt I Stary. Nazwa Janowo nie utrzymała się długo, w dokumentach z 1564 r. mamy już dawną nazwę Siennica - miasto (oppidum - miejsce targowe) i Siennica - wieś (antika - stara). 3 kwietnia 1528 r. biskup poznański Jan Latański podpisał akt erekcji kościoła i parafii do której należało 17 wsi powstałych w granicach włości Siennickich. W 1559 r. przy parafii powstała szkoła, a rektorem jej był Augustyn Wattius. Z racji drewnianej konstrukcji kościoły siennickie ulegały

STWARDYJA ZOBOWIĄZAŁA SIĘ  
Siennica dnia 23.03.2023  
WOJT  
podpis.....  
Stanisław Duszczyk

zniszczeniu i powstawały nowe. Trzeci z kolei kościół wybudowany w 1698 r. przez Pawła Siennickiego, chorążego czerskiego, dziedzica Żakowa, przetrwał do 1939 r. i został celowo spalony przez wojsko niemieckie. W historii miasta i parafii ważnym momentem była fundacja konwentu oo. Franciszkanów i budowa kościoła z klasztorem w latach 1749 - 1753, którego fundatorem był nowy właściciel Siennicy wojewoda mazowiecki Kazimierz Rudzieński. Budowniczym klasztoru był nadworny architekt królewski Antonio Solari.

Początek XVIII wieku, liczne wojny i związane z nimi zniszczenia, grabieże, powodują stopniowy regres handlu i powolny upadek miasta. Po Rudzieńskich Siennicę przejmują Dłużewscy, Bogustawscy Dembowscy i ostatni Czarnoccy, którym dobra siennickie zostały odebrane w 1944 roku .

Miasto związane jest też z historią Powstań Narodowych, w czasie Powstania Kościuszkowskiego 1 maja 1794 r. odbył się w Siennicy zjazd szlachty, przygotowany przez Nikodema Domańskiego i Adama Skilskiego, na którym zgłoszono akt przystąpienia do powstania. W okresie Powstania Listopadowego, po zwycięskich bitwach pod Wawrem, Białołąką, Olszynką Grochowską i Dębem Wielkim, mieściła się tutaj główna kwatera i sztab gen. Skrzyneckiego. Od marca do lipca 1831 roku w Siennicy, rotacyjnie stacjonowało kilka tysięcy żołnierzy Wojska Polskiego, a klasztor był zamieniony na szpital. Lokalizacja kwatery i zgrupowania wojsk nie była przypadkowa, w Siennicy krzyżowały się dawne trakty Czersk - Liw i Warszawa - Włodawa co było istotne dla mobilności wojska. Siennica była też w tym czasie miastem powiatowym obwodu stanisławowskiego (1815 – 1848) z instytucjami i aparatem urzędniczym wspomagającym Powstańców. Kwaterował tu też w lutym 1831 r. głównodowodzący gen. Iwan Dybicz w trakcie marszu na Warszawę, dokonując w trakcie pobytu rekwizycji i grabieży. Podczas Powstania Styczniowego 1863 r. mieszkańcy Siennicy różnych stanów, angażowali się w walkę i pomoc Powstańcom. W wyniku restrykcji po upadku Powstania, ukazem carskim 8 listopada 1864 r., za agitację, pomoc i leczenie Powstańców nastąpiła kasata klasztoru oo. Reformatów, konfiskata mienia i aresztowania Zakonników. Siennica w wyniku represji utraciła prawa miejskie 13 października 1870 r., zlikwidowano też w 1888 r. dekanat siennicki (powstał w 1818 r. i składał się z 17 parafii, reaktywowany w 1957 r.- obecnie 8 parafii) . W czasie Powstań Narodowych na cmentarzu parafialnym w Siennicy zostało pochowanych w 1831 r. ok. stu oficerów i żołnierzy Wojska Polskiego, a w

STWIERDZAM ZBĘDNOŚĆ Z ORYGINAŁEM  
Siennica dnia 23.03.2023  
podpis.....  
W O I T  
Stanisław Duseczyk

1863 r. dwudziestu Powstańców. Z braku dokumentacji potwierdzającej pochówek, do dziś czekają na upamiętnienie ...

31 stycznia 1865 r. ukazem carskim w części budynku poklasztornego powołano od początku 1866 roku, kursy pedagogiczne przemianowane w 1872 r. na seminarium nauczycielskie. 22 października 1866 roku komisja specjalna obwodu stanisławowskiego podzieliła budynek klasztorny i ogród na cele szkolne i parafialne, tworząc tym samym kościół filialny parafii Siennica. Szkoła założona przez władze carskie w celach rusyfikacji, stała się z czasem ośrodkiem polskości, patriotyzmu i walki o wolną Polskę. Przykładem takiej postawy był zorganizowany w 1905 r. strajk szkolny, inspirowany przez kilku nauczycieli z udziałem uczniów. W czasie pierwszej wojny światowej w 1916 r. nastąpił koniec rusyfikacji i powstało seminarium Polskie. W wojnie bolszewickiej (1920 r.) z ponad stu trzydziestu zmobilizowanych i ochotników z Seminarium Nauczycielskiego zginęło na polach bitew dziesięciu, w tym zasłużony nauczyciel Antoni Królikowski. Powstanie Seminarium było też impulsem rozwojowym dla Siennicy, założono kilka instytucji publicznych (m.in. w 1911 r. Ochotniczą Straż Pożarną), wybudowano nowy obiekt Seminarium (w latach 1923 – 1926, decyzją - dekretem Prezydenta RP Stanisława Wojciechowskiego) oraz nowy budynek Szkoły Podstawowej (w 1939 r.)

Wojna 1939 roku przyniosła ogromne straty Siennicy, spłonęło w wyniku celowych podpaleń, barbarzyńskich wojsk niemieckich, 80 % zabudowy z pięknym modrzewiowym kościołem farnym. 13 września 1939 r. zginęło w Siennicy dwudziestu dwóch Żołnierzy Polskich i trzynastu cywilnych mieszkańców. W czasie okupacji we wrześniu 1942 r. wywieziono i zamordowano w Treblince ok. siedmiuset siennickich Żydów. W lipcu 1944 r. w wyniku działań wojennych spłonęły dachy i wyposażenie wewnętrzne kościoła i budynku poklasztornego. Kościół i klasztor odbudowano w 1959 r.

W latach powojennych z wielkim trudem, przez wiele lat, Siennica dźwigała ciężar odbudowy, dopiero w latach 90 - tych, po transformacji ustrojowej, następuje wyraźny postęp. Budowana jest infrastruktura miejska i rusza gwałtowny rozwój budownictwa mieszkaniowego. W 2009 roku z inicjatywy mieszkańców do Siennicy została włączona Stara Wieś, był to powrót do historycznych granic miejscowości. W ostatnich latach, dzięki pozyskaniu środków zewnętrznych, wybudowany został nowy, imponujący gmach Biblioteki Publicznej i Urzędu Gminy.

Siennica, dnia 23.03.2023  
WÓJT  
Stanisław Duszczyk



Troską mieszkańców Siennicy ostatnich lat, jest niszczący 270-cio letni obiekt poklasztorny, na renowację którego potrzebne są ogromne środki i czekamy na podobny „cud” jakim była historyczna fundacja wojewody Rudzieńskiego ...

Opracował Zbigniew Szubert

Sekcja Historyczna

Gminnej Biblioteki Publicznej w Siennicy

SIENNICA ZODPOW. Z ORYGINAŁEM  
Siennica dnia 23.03.2023  
podpis.....  
Stanisław Duszczyk

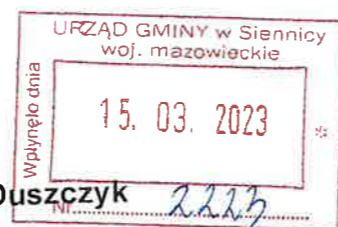


RZECZPOSPOLITA POLSKA  
GŁÓWNY GEODETA KRAJU  
p.o. Alicja Kulka

KN-PRG.430.71.2023

Warszawa, 14 marca 2023 r.

Pan  
Stanisław Duszczyk  
Wójt  
Urząd Gminy Siennica



**Dotyczy:** potwierdzenie dotychczasowego przebiegu granic gminy

Szanowny Panie Wójcie,

w nawiązaniu do wniosku znak: RO.0112.1.2023 z dnia 10 marca 2023 r. stosownie do §2 ust. 2 pkt 5 Rozporządzenia Rady Ministrów z dnia 9 sierpnia 2001 r. w sprawie trybu postępowania przy składaniu wniosków dotyczących tworzenia, łączenia, dzielenia, znoszenia i ustalania granic gmin, nadawania gminie lub miejscowości statusu miasta, ustalania i zmiany nazw gmin i siedzib ich władz oraz dokumentów wymaganych w tych sprawach (Dz. U. z 2014 r. poz. 310) **Główny Geodeta Kraju potwierdza, że dotychczasowy przebieg granic Gminy Siennica przedstawiony na mapie topograficznej w skali 1:25 000 jest zgodny**, w granicach dokładności kartograficznej właściwej dla skali 1:25 000, z danymi państwowego rejestru granic i powierzchni jednostek podziałów terytorialnych kraju (PRG), określającymi przebieg granic Gminy Siennica z dokładnością właściwą dla danych PRG.

**podstawa prawna:** Rozporządzenia Rady Ministrów z dnia 9 sierpnia 2001 r. w sprawie trybu postępowania przy składaniu wniosków dotyczących tworzenia, łączenia, dzielenia, znoszenia i ustalania granic gmin, nadawania gminie lub miejscowości statusu miasta, ustalania i zmiany nazw gmin i siedzib ich władz oraz dokumentów wymaganych w tych sprawach

STwierdzam zgodność z oryginałem  
Siennica dnia 23.03.2023  
WÓJT  
podpis.....  
Stanisław Duszczyk

Z poważaniem  
p.o. GŁÓWNY GEODETA KRAJU

Alicja Kulka  
/pismo podpisane elektronicznie/

Sprawę prowadzi: Patrycja Rola  
E-mail: patrycja.rola@gugik.gov.pl  
Telefon: 22 563 13 96

## R024 KSz Raport gminny – Ilość wpisów

Ilość wpisów działalności gospodarczej. Raport może nie uwzględniać wpisów zmigrowanych z ewidencji gminnych, jeśli te zawierały niepełne lub niewłaściwe dane adresowe. Stan na moment generowania raportu.

| Status wpisu  | Ilość wpisów dla głównego miejsca wykonywania działalności |
|---|--|
| Aktywny   | 292  |
| Działalność prowadzona wyłącznie w formie spółki/spółek cywilnych | 14   |
| Nie rozpoczął działalności  | 8  |
| Wykreślony  | 262  |
| Zawieszony  | 65   |
| <b>SUMA</b>   | <b>641</b>   |

| Status wpisu  | Ilość wpisów dla miejsca zamieszkania przedsiębiorcy |
|---|--|
| Aktywny   | 330  |
| Działalność prowadzona wyłącznie w formie spółki/spółek cywilnych | 13   |
| Nie rozpoczął działalności  | 7  |
| Wykreślony  | 251  |
| Zawieszony  | 80   |
| <b>SUMA</b>   | <b>681</b>   |

STwierdzam zgodność z oryginałem  
Siemnica imi. 23.03.2023  
podpis..... WÓJT  
Stanisław Duszczyk

## Raport gminny o przedsiębiorcach działających na terenie gminy

Ilość wpisów o statusie innym niż wykreślony dla głównego miejsca wykonywania działalności.  
Pominięte dane z wpisów wykreślonych. Raport może nie uwzględniać wpisów zmigrowanych z systemu SAGED, jeśli te zawierały niepełne lub niewłaściwe dane adresowe. Raport wygenerowany dla następujących wartości:

gmina - **Siennica**  
powiat - **miński**  
województwo - **MAZOWIECKIE**

|  |
|--|
| Ilość wpisów niewykreślonych dla głównego miejsca wykonywania działalności |
| 379  |

STWIERDZAM ZGODNOŚĆ Z ORYGINAŁEM  
Siennica data... 23.03.2023  
podpis... **WOJT**  
Stanisław Łuszczyk

Raport nie uwzględnia wpisów, które zostały przekazane z ewidencji gminnej z błędnymi danymi adresowymi w głównym miejscu wykonywania działalności lub bez podanego przeważającego kodu PKD działalności gospodarczej.  
Raport zawiera wpisy aktywne oraz zawieszono.

**Liczba wpisów wg rodzaju działalności gospodarczej**

| Kod PKD | Opis kodu PKD   | liczba działalności |
|---------|---|---------------------|
| 0161Z   | Działalność usługowa wspomagająca produkcję roślinną  | 3                   |
| 0162Z   | Działalność usługowa wspomagająca chów i hodowlę zwierząt gospodarskich                                       | 1                   |
| 0812Z   | Wydobywanie żwiru i piasku; wydobywanie gliny i kaolinu   | 1                   |
| 1071Z   | Produkcja pieczywa; produkcja świeżych wyrobów ciekawskich i ciastek  | 1                   |
| 1083Z   | Przetwórstwo herbaty i kawy   | 1                   |
| 1392Z   | Produkcja gotowych wyrobów tekstylnych  | 1                   |
| 1413Z   | Produkcja pozostałej odzieży wierzchniej  | 1                   |
| 1623Z   | Produkcja pozostałych wyrobów stolarskich i ciesielskich dla budownictwa                                      | 4                   |
| 1629Z   | Produkcja pozostałych wyrobów z drewna; produkcja wyrobów z korka, słomy i materiałów używanych do wyplatania | 1                   |
| 2222Z   | Produkcja opakowań z tworzyw sztucznych   | 2                   |
| 2223Z   | Produkcja wyrobów dla budownictwa z tworzyw sztucznych  | 1                   |
| 2370Z   | Cięcie, formowanie i wykańczanie kamienia   | 1                   |
| 2420Z   | Produkcja rur, przewodów, kształtowników zamkniętych i łączników, ze stali                                    | 1                   |
| 2432Z   | Produkcja wyrobów płaskich walcowanych na zimno   | 1                   |
| 2511Z   | Produkcja konstrukcji metalowych i ich części   | 4                   |
| 2562Z   | Obróbka mechaniczna elementów metalowych  | 5                   |
| 2651Z   | Produkcja instrumentów i przyrządów pomiarowych, kontrolnych i nawigacyjnych                                  | 1                   |
| 2812Z   | Produkcja sprzętu i wyposażenia do napędu hydraulicznego i pneumatycznego                                     | 1                   |
| 2830Z   | Produkcja maszyn dla rolnictwa i leśnictwa  | 1                   |
| 3101Z   | Produkcja mebli biurowych i sklepowych  | 3                   |
| 3102Z   | Produkcja mebli kuchennych  | 5                   |
| 3109Z   | Produkcja pozostałych mebli   | 3                   |
| 3230Z   | Produkcja sprzętu sportowego  | 1                   |
| 3299Z   | Produkcja pozostałych wyrobów, gdzie indziej niesklasyfikowana  | 2                   |
| 3311Z   | Naprawa i konserwacja metalowych wyrobów gotowych   | 3                   |
| 3312Z   | Naprawa i konserwacja maszyn  | 5                   |
| 3314Z   | Naprawa i konserwacja urządzeń elektrycznych  | 1                   |
| 3511Z   | Wytwarzanie energii elektrycznej  | 1                   |
| 3700Z   | ODPROWADZANIE I OCZYSZCZANIE ŚCIEKÓW  | 1                   |
| 4110Z   | Realizacja projektów budowlanych związanych ze wznoszeniem budynków   | 2                   |
| 4120Z   | Roboty budowlane związane ze wznoszeniem budynków mieszkalnych i niemieszkalnych                              | 14                  |
| 4211Z   | Roboty związane z budową dróg i autostrad   | 1                   |

|       |   |      |
|-------|---|------|
| 4221Z | Roboty związane z budową rurociągów przesyłowych i sieci rozdzielczych  | 2    |
| 4311Z | Rozbiórka i burzenie obiektów budowlanych   | 3    |
| 4312Z | Przygotowanie terenu pod budowę   | 2    |
| 4321Z | Wykonywanie instalacji elektrycznych  | 11   |
| 4322Z | Wykonywanie instalacji wodno-kanalizacyjnych, ciepłych, gazowych i klimatyzacyjnych   | 15 3 |
| 4329Z | Wykonywanie pozostałych instalacji budowlanych  | 1    |
| 4331Z | Tynkowanie  | 3    |
| 4332Z | Zakładanie stolarki budowlanej  | 2    |
| 4333Z | Posadzkarstwo; tapetowanie i oblicowywanie ścian  | 4    |
| 4339Z | Wykonywanie pozostałych robót budowlanych wykończeniowych   | 15 4 |
| 4391Z | Wykonywanie konstrukcji i pokryć dachowych  | 5    |
| 4399Z | Pozostałe specjalistyczne roboty budowlane, gdzie indziej niesklasyfikowane   | 3    |
| 4511Z | Sprzedaż hurtowa i detaliczna samochodów osobowych i furgonetek   | 2    |
| 4520Z | Konserwacja i naprawa pojazdów samochodowych, z wyłączeniem motocykli   | 18 2 |
| 4532Z | Sprzedaż detaliczna części i akcesoriów do pojazdów samochodowych, z wyłączeniem motocykli  | 1    |
| 4619Z | Działalność agentów zajmujących się sprzedażą towarów różnego rodzaju   | 2    |
| 4621Z | Sprzedaż hurtowa zboża, nieprzetworzonego tytoniu, nasion i pasz dla zwierząt   | 1    |
| 4631Z | Sprzedaż hurtowa owoców i warzyw  | 7    |
| 4632Z | Sprzedaż hurtowa mięsa i wyrobów z mięsa  | 1    |
| 4638Z | Sprzedaż hurtowa pozostałej żywności, włączając ryby, skorupiaki i mięczaki   | 1    |
| 4645Z | Sprzedaż hurtowa perfum i kosmetyków  | 1    |
| 4662Z | Sprzedaż hurtowa obrabiarek   | 1    |
| 4673Z | Sprzedaż hurtowa drewna, materiałów budowlanych i wyposażenia sanitarnego   | 2    |
| 4677Z | Sprzedaż hurtowa odpadów i złomu  | 3    |
| 4711Z | Sprzedaż detaliczna prowadzona w niewyspecjalizowanych sklepach z przewagą żywności, napojów i wyrobów tytoniowych                                  | 8    |
| 4719Z | Pozostała sprzedaż detaliczna prowadzona w niewyspecjalizowanych sklepach   | 4    |
| 4741Z | Sprzedaż detaliczna komputerów, urządzeń peryferyjnych i oprogramowania prowadzona w wyspecjalizowanych sklepach                                    | 1    |
| 4751Z | Sprzedaż detaliczna wyrobów tekstylnych prowadzona w wyspecjalizowanych sklepach  | 1    |
| 4752Z | Sprzedaż detaliczna drobnych wyrobów metalowych, farb i szkła prowadzona w wyspecjalizowanych sklepach  | 1    |
| 4759Z | Sprzedaż detaliczna mebli, sprzętu oświetleniowego i pozostałych artykułów użytku domowego prowadzona w wyspecjalizowanych sklepach                 | 1    |
| 4771Z | Sprzedaż detaliczna odzieży prowadzona w wyspecjalizowanych sklepach  | 5    |
| 4773Z | Sprzedaż detaliczna wyrobów farmaceutycznych prowadzona w wyspecjalizowanych sklepach   | 1    |
| 4775Z | Sprzedaż detaliczna kosmetyków i artykułów toaletowych prowadzona w wyspecjalizowanych sklepach   | 1    |
| 4776Z | Sprzedaż detaliczna kwiatów, roślin, nasion, nawozów, żywych zwierząt domowych, kamy dla zwierząt domowych prowadzona w wyspecjalizowanych sklepach | 4    |
| 4778Z | Sprzedaż detaliczna pozostałych nowych wyrobów prowadzona w wyspecjalizowanych sklepach   | 1    |
| 4781Z | Sprzedaż detaliczna żywności, napojów i wyrobów tytoniowych prowadzona na straganach i targowiskach   | 1    |

|       |   |    |
|-------|---|----|
| 4789Z | Sprzedaż detaliczna pozostałych wyrobów prowadzona na straganach i targowiskach   | 3  |
| 4791Z | Sprzedaż detaliczna prowadzona przez domy sprzedaży wysyłkowej lub Internet   | 8  |
| 4932Z | Działalność taksówek osobowych  | 1  |
| 4941Z | Transport drogowy towarów   | 19 |
| 5520Z | Obiekty noclegowe turystyczne i miejsca krótkotrwałego zakwaterowania   | 2  |
| 5610A | Restauracje i inne stałe placówki gastronomiczne  | 4  |
| 5621Z | Przygotowywanie i dostarczanie żywności dla odbiorców zewnętrznych (katering)   | 1  |
| 5630Z | Przygotowywanie i podawanie napojów   | 1  |
| 5911Z | Działalność związana z produkcją filmów, nagrań wideo i programów telewizyjnych   | 1  |
| 5912Z | Działalność postprodukcyjna związana z filmami, nagraniami wideo i programami telewizyjnymi                                   | 1  |
| 6110Z | Działalność w zakresie telekomunikacji przewodowej  | 1  |
| 6202Z | Działalność związana z doradztwem w zakresie informatyki  | 2  |
| 6209Z | Pozostała działalność usługowa w zakresie technologii informatycznych i komputerowych   | 2  |
| 6499Z | Pozostała finansowa działalność usługowa, gdzie indziej niesklasyfikowana, z wyłączeniem ubezpieczeń i funduszów emerytalnych | 1  |
| 6619Z | Pozostała działalność wspomagająca usługi finansowe, z wyłączeniem ubezpieczeń i funduszów emerytalnych                       | 1  |
| 6621Z | Działalność związana z oceną ryzyka i szacowaniem poniesionych strat  | 1  |
| 6622Z | Działalność agentów i brokerów ubezpieczeniowych  | 4  |
| 6831Z | Pośrednictwo w obrocie nieruchomościami   | 1  |
| 6832Z | Zarządzanie nieruchomościami wykonywane na zlecenie   | 1  |
| 6910Z | Działalność prawnicza   | 1  |
| 6920Z | Działalność rachunkowo-księgowa; doradztwo podatkowe  | 10 |
| 7021Z | Stosunki międzyludzkie (public relations) i komunikacja   | 1  |
| 7022Z | Pozostałe doradztwo w zakresie prowadzenia działalności gospodarczej i zarządzania  | 4  |
| 7111Z | Działalność w zakresie architektury   | 2  |
| 7112Z | Działalność w zakresie inżynierii i związane z nią doradztwo techniczne   | 4  |
| 7311Z | Działalność agencji reklamowych   | 4  |
| 7410Z | Działalność w zakresie specjalistycznego projektowania  | 2  |
| 7420Z | Działalność fotograficzna   | 2  |
| 7430Z | Działalność związana z tłumaczeniami  | 1  |
| 7490Z | Pozostała działalność profesjonalna, naukowa i techniczna, gdzie indziej niesklasyfikowana                                    | 5  |
| 7500Z | DZIAŁALNOŚĆ WETERYNARYJNA   | 2  |
| 7729Z | Wypożyczenie i dzierżawa pozostałych artykułów użytku osobistego i domowego   | 1  |
| 7739Z | Wynajem i dzierżawa pozostałych maszyn, urządzeń oraz dóbr materialnych, gdzie indziej niesklasyfikowane                      | 1  |
| 8020Z | Działalność ochroniarska w zakresie obsługi systemów bezpieczeństwa   | 1  |
| 8121Z | Niespecjalistyczne sprzątanie budynków i obiektów przemysłowych   | 1  |
| 8122Z | Specjalistyczne sprzątanie budynków i obiektów przemysłowych  | 2  |
| 8130Z | Działalność usługowa związana z zagospodarowaniem terenów zieleni   | 6  |

|              |   |            |
|--------------|---|------------|
| 8211Z        | Działalność usługowa związana z administracyjną obsługą biura                       | 4          |
| 8220Z        | Działalność centrów telefonicznych (call center)                                    | 1          |
| 8230Z        | Działalność związana z organizacją targów, wystaw i kongresów                       | 1          |
| 8551Z        | Pozaszkolne formy edukacji sportowej oraz zajęć sportowych i rekreacyjnych          | 1          |
| 8559B        | Pozostałe pozaszkolne formy edukacji, gdzie indziej niesklasyfikowane               | 4          |
| 8560Z        | Działalność wspomagająca edukację   | 1          |
| 8621Z        | Praktyka lekarska ogólna  | 2          |
| 8690A        | Działalność fizjoterapeutyczna  | 2          |
| 8690B        | Działalność pogotowia ratunkowego   | 1          |
| 8690C        | Praktyka pielęgniarek i położnych   | 1          |
| 8690E        | Pozostała działalność w zakresie opieki zdrowotnej, gdzie indziej niesklasyfikowana | 1          |
| 9002Z        | Działalność wspomagająca wystawianie przedstawień artystycznych                     | 2          |
| 9003Z        | Artystyczna i literacka działalność twórcza   | 1          |
| 9200Z        | DZIAŁALNOŚĆ ZWIĄZANA Z GRAMI LOSOWYMI I ZAKŁADAMI WZAJEMNYMI                        | 1          |
| 9319Z        | Pozostała działalność związana ze sportem   | 1          |
| 9521Z        | Naprawa i konserwacja elektronicznego sprzętu powszechnego użytku                   | 1          |
| 9601Z        | Pranie i czyszczenie wyrobów włókienniczych i futrzarskich                          | 2          |
| 9602Z        | Fryzjerstwo i pozostałe zabiegi kosmetyczne   | 9          |
| 9603Z        | Pogrzeby i działalność pokrewna   | 2          |
| 9604Z        | Działalność usługowa związana z poprawą kondycji fizycznej                          | 3          |
| 9609Z        | Pozostała działalność usługowa, gdzie indziej niesklasyfikowana                     | 2          |
| <b>Suma:</b> |   | <b>357</b> |

OWIERNICZYM ZŁOŻENIOM Z ORYGINAŁEM  
 Siemnica dnia 23.03.2023  
 W OJT  
 podpis.....  
 Stanisław Duszczak



**Liczba wpisów wg sekcji działalności gospodarczej**

| Kod sekcji   | Ilość działalności |
|--------------|--------------------|
| A            | 4                  |
| B            | 1                  |
| C            | 50                 |
| D            | 1                  |
| E            | 1                  |
| F            | 83                 |
| G            | 80                 |
| H            | 20                 |
| I            | 8                  |
| J            | 7                  |
| K            | 7                  |
| L            | 2                  |
| M            | 38                 |
| N            | 18                 |
| P            | 6                  |
| Q            | 7                  |
| R            | 5                  |
| S            | 19                 |
| <b>Suma:</b> | <b>357</b>         |

Przytaczam zgodność z oryginałem  
Siemnica dnia 23.03.2023  
podpis.....  
Wojt  
Stanisław Liszczyk



| L.p. | Nazwa                            | Miejscowość | Kod pocztowy | Uchwała   | Status     | Id. GUS | Nazwa GUS                        | Liczba pkt. |
|------|----------------------------------|-------------|--------------|---|------------|---------|----------------------------------|-------------|
| 1    | 8 Maja                           | Siennica    |              | nr XX.0007.169.2020   | istniejąca | 11938   | 8 Maja                           | 0           |
| 2    | Agawy                            | Siennica    |              | Nr XII.0007.97.2016   | istniejąca | 00142   | Agawy                            | 7           |
| 3    | Akacyjowa                        | Siennica    |              |   | istniejąca | 00157   | Akacyjowa                        | 38          |
| 4    | Bankowa                          | Siennica    |              | XIII/81/95  | istniejąca | 00692   | Bankowa                          | 7           |
| 5    | Cicha                            | Siennica    |              |   | istniejąca | 02974   | Cicha                            | 5           |
| 6    | Czarneckiego                     | Siennica    |              |   | istniejąca | 41357   | Czarneckiego                     | 57          |
| 7    | Dłużewskich                      | Siennica    |              |   | istniejąca | 35425   | Dłużewskich                      | 36          |
| 8    | Dworkowa                         | Siennica    |              |   | istniejąca | 04441   | Dworkowa                         | 35          |
| 9    | Górska                           | Siennica    |              | Uchwała nr XVII.0007.152.2020 z dnia 06.02.2020 r.                            | istniejąca | 05924   | Górska                           | 1           |
| 10   | Kazimierza i Hipolity Gnoińskich | Siennica    |              |   | istniejąca | 05673   | Kazimierza i Hipolity Gnoińskich | 11          |
| 11   | Kołbielska                       | Siennica    |              |   | istniejąca | 08997   | Kołbielska                       | 59          |
| 12   | Krótką                           | Siennica    |              |   | istniejąca | 10009   | Krótką                           | 5           |
| 13   | Kwiatowa                         | Siennica    |              |   | istniejąca | 10562   | Kwiatowa                         | 6           |
| 14   | Łatowicka                        | Siennica    |              |   | istniejąca | 10708   | Łatowicka                        | 23          |
| 15   | Leśna                            | Siennica    |              |   | istniejąca | 10898   | Leśna                            | 12          |
| 16   | Małownicza                       | Siennica    |              |   | istniejąca | 12090   | Małownicza                       | 7           |
| 17   | Marii Konopnickiej               | Siennica    |              |   | istniejąca | 09186   | Marii Konopnickiej               | 4           |
| 18   | Mińska                           | Siennica    |              |   | istniejąca | 12989   | Mińska                           | 129         |
| 19   | Modrzewiowa                      | Siennica    |              |   | istniejąca | 13184   | Modrzewiowa                      | 15          |
| 20   | Na wzgórzu                       | Siennica    |              |   | istniejąca | 13706   | Na wzgórzu                       | 3           |
| 21   | Nowa                             | Siennica    |              |   | istniejąca | 14330   | Nowa                             | 10          |
| 22   | Ogrodowa                         | Siennica    |              |   | istniejąca | 14834   | Ogrodowa                         | 52          |
| 23   | Piaski                           | Siennica    |              |   | istniejąca | 16027   | Piaski                           | 43          |
| 24   | Polna                            | Siennica    |              |   | istniejąca | 17011   | Polna                            | 11          |
| 25   | Południowa                       | Siennica    |              |   | istniejąca | 17070   | Południowa                       | 5           |
| 26   | Słoneczna                        | Siennica    |              |   | istniejąca | 20254   | Słoneczna                        | 17          |
| 27   | Sosnowa                          | Siennica    |              |   | istniejąca | 20598   | Sosnowa                          | 9           |
| 28   | Spacerowa                        | Siennica    |              |   | istniejąca | 20641   | Spacerowa                        | 1           |
| 29   | Spokojna                         | Siennica    |              |   | istniejąca | 20677   | Spokojna                         | 2           |
| 30   | Starowiejska                     | Siennica    |              |   | istniejąca | 20998   | Starowiejska                     | 4           |
| 31   | Storczykowa                      | Siennica    |              | XL.0007.346.2021  | istniejąca | 21246   | Storczykowa                      | 4           |
| 32   | Strażacka                        | Siennica    |              |   | istniejąca | 21271   | Strażacka                        | 76          |
| 33   | Szkołna                          | Siennica    |              |   | istniejąca | 21970   | Szkołna                          | 6           |
| 34   | Środkowa                         | Siennica    |              |   | istniejąca | 22419   | Środkowa                         | 4           |
| 35   | Tartaczna                        | Siennica    |              |   | istniejąca | 22690   | Tartaczna                        | 29          |
| 36   | Widokowa                         | Siennica    |              |   | istniejąca | 24012   | Widokowa                         | 6           |
| 37   | Wierzbowa                        | Siennica    |              |   | istniejąca | 24170   | Wierzbowa                        | 4           |
| 38   | Wilków                           | Siennica    |              | nr XL.0007.347.2021   | istniejąca | 56897   | Wilków                           | 0           |
| 39   | Wrzosowa                         | Siennica    |              |   | istniejąca | 24870   | Wrzosowa                         | 9           |
| 40   | Wspólna                          | Siennica    |              | XXXIII.0007.290.2021 z dn. 24.06.2021   | istniejąca | 24885   | Wspólna                          | 3           |
| 41   | Zachodnia                        | Siennica    |              |   | istniejąca | 25305   | Zachodnia                        | 12          |
| 42   | Zacisze                          | Siennica    |              |   | istniejąca | 25314   | Zacisze                          | 3           |
| 43   | Źródłana                         | Siennica    |              | Uchwała nr XXXI.0007.260.2021 Rady Gminy w Siennicy z dnia 25 marca 2021 roku | istniejąca | 26359   | Źródłana                         | 1           |

UCHWAŁA NR LIII.0007.433.2022  
Rady Gminy w Siennicy  
z dnia 29 grudnia 2022 r.

w sprawie przyjęcia Strategii Rozwoju Gminy Siennica na lata 2022-2032

Na podstawie art. 10f ust. 4 ustawy z dnia 8 marca 1990 r. o samorządzie gminnym (t.j. Dz. U. z 2022 r. poz. 559 ze zm.) Rada Gminy w Siennicy uchwala co następuje:

**§ 1.**

Przyjmuje się Strategię Rozwoju Gminy Siennica na lata 2022-2032, stanowiącą załącznik do niniejszej uchwały.

**§ 2.**

Wykonanie uchwały powierza się Wójtowi Gminy Siennica.

**§ 3.**

Uchwała wchodzi w życie z dniem podjęcia i podlega ogłoszeniu w sposób zwyczajowo przyjęty.

WYKONANIE ZBUDOWAŁO Z ORYGINAŁEM  
Siennica dnia 23.03/2023  
WÓJT  
podpis.....  
Stanisław Duszczak

PRZEWODNICZĄCY  
RADY GMINY  
Zdzisław Jurkowski

## UZASADNIENIE

W dniu 13.11.2020 r. weszły w życie przepisy wprowadzone ustawą z dnia 15 lipca 2020 r. o zmianie ustawy o zasadach prowadzenia polityki rozwoju oraz niektórych innych ustaw (Dz. U. z 2020 r. poz. 1378). Celem ustawy jest uporządkowanie krajowego systemu dokumentów strategicznych w zakresie polityki rozwoju i zapewnienie jego spójności, jak również zwiększenie efektywności programowania i realizacji strategii, polityk i programów. Zmiany prowadzą do konsolidacji systemu zarządzania rozwojem Polski i etapowego wprowadzania systemu zintegrowanych strategii: krajowej, wojewódzkiej i lokalnej.

Ustawa po raz pierwszy w ustawodawstwie krajowym wprowadziła podstawę prawną wprost dla strategii rozwoju gminy. Określiła również nowe uregulowania, co do procedury jej opracowania i zakresu merytorycznego. Dzięki temu gmina przygotowywała strategię, która będzie pełnoprawnym dokumentem stanowiącym element nowego zintegrowanego systemu zarządzania rozwojem kraju, a jednocześnie efektywny instrument pozyskiwania środków zewnętrznych.

Obecnie funkcjonujący dokument strategiczny określający długofalowy rozwój gminy stał się nieaktualny. przyjęcie Strategii Rozwoju Gminy Siennica na lata 2022-2032 pomoże m.in. w realizacji szansy, jaką dla gminy jest możliwość uzyskania wsparcia z funduszy zewnętrznych oraz skorzystania z nowych instrumentów polityki regionalnej, w szczególności w ramach nowej perspektywy budżetowej Unii Europejskiej na lata 2021- 2027. W związku z tym, konieczne jest reagowanie na nowe warunki rozwojowe i opracowanie strategii rozwoju gminy w oparciu o znowelizowane przepisy (dokument, o którym mowa w art. 10e ust. 1 ustawy z dnia 8 marca 1990 r. o samorządzie gminnym; (t.j. Dz. U. z 2022 r. poz. 559 ze zm.). Strategia, w odróżnieniu od dotychczasowego dokumentu strategicznego określającego długofalowy rozwój gminy, wiąże planowanie społeczno-gospodarcze z przestrzennym. Dzięki temu będzie wspierała trwały i zrównoważony rozwój gminy. Dokument określa ramy finansowe dla jego realizacji oraz potencjalne źródła finansowania.

STWIERDZAM ZGODNOŚĆ Z ORYGINAŁEM

Siennica dnia 23.03.2023

podpis..... WÓJT

Stefania Duszczak

PRZEWODNICZĄCY

ZŁOŻY GMINY

Zenon Jurkowski

Uchwała Nr XXVIII.0007.207.2017  
Rady Gminy w Siennicy  
z dnia 7 września 2017 roku

zmieniająca Uchwałę Nr XXI.0007.163.2016 w sprawie przyjęcia Programu Rewitalizacji Gminy Siennica na lata 2016-2023.

Na podstawie art. 18 ust. 1 i ust. 2 pkt. 6a ustawy z dnia 8 marca 1990 r. o samorządzie gminnym (Dz. U. z 2016 r. poz. 446 z późn. zm.) - Rada Gminy w Siennicy uchwała, co następuje:

§ 1.

Załącznik do Uchwały z dnia 29 grudnia 2016 roku Nr XXI.0007.163.2016 w sprawie przyjęcia Programu Rewitalizacji Gminy Siennica na lata 2016-2023 otrzymuje brzmienie, zgodnie z załącznikiem do niniejszej uchwały.

§ 2.

Wykonanie uchwały powierza się Wójtowi Gminy Siennica.

§ 3.

Uchwała wchodzi w życie z dniem podjęcia.

STWIERDZAM ZGODNOŚĆ Z ORYGINAŁEM  
Siennica dnia 23.09.2023  
Wójt  
podpis.....  
Stanisław Duszczak

PRZEWODNICZĄCY  
RADY GMINY  
Zenon Jankowski

## UZASADNIENIE

do Uchwały Nr XXVIII.0007.207.2017

Rady Gminy w Siennicy

z dnia 7 września 2017 roku

zmieniającej Uchwałę Nr XXI.0007.163.2016 w sprawie przyjęcia Programu Rewitalizacji Gminy Siennica na lata 2016-2023.

Zmiany wprowadzone do Programu Rewitalizacji Gminy Siennica na lata 2016-2023 wynikają z Instrukcji dotyczącej przygotowania projektów rewitalizacyjnych w ramach Regionalnego Programu Operacyjnego dla Województwa Mazowieckiego na lata 2014-2020 oraz preferencji dla projektów mających na celu przywrócenie ładu przestrzennego, opracowanej na podstawie Wytocznych w zakresie rewitalizacji w programach operacyjnych na lata 2014-2020, zatwierdzonych przez Ministra Rozwoju 2 sierpnia 2016 r.

PRZEWODNICZĄCY  
RADY GMINY  
Zenon Jurkowski

STWIERDZAM ZGODNOŚĆ Z ORYGINAŁEM  
Siennica dnia 23.03.2023  
podpis.....  
Stanisław Juszczyk



## Związek Gmin Wiejskich Rzeczypospolitej Polskiej

Poznań, dnia 14 marca 2023 r.

**Szanowny Pan**  
**Stanisław Duszczyk**  
Wójt Gminy Siennica  
e-mail: gmina@ugsiennica.pl

*Szanowny Panie Wójcie.*

W odpowiedzi na pismo z dnia 8.03.2023 r. nr RO.0112.1.2023, pragnę zapewnić Pana Wójta, że w procesie opiniowania wniosków w sprawie zmiany statusu Gminy Siennica przez Komisję Wspólną Rządu i Samorządu Terytorialnego, przedstawiciele Związku Gmin Wiejskich Rzeczypospolitej Polskiej będą głosować za nadaniem praw miejskich dla Siennicy.

Z poważaniem

Przewodniczący  
Związku Gmin Wiejskich  
Rzeczypospolitej Polskiej



Krzysztof Iwaniuk

STWIERDZAM ZGODNOŚĆ Z ORYGINAŁEM

Siennica dnia: 23.03.2023

podpis: 

Stanisław Duszczyk

**Uchwała Nr 1/15/03/2023**  
**Zarządu**  
**stowarzyszenia**  
**Lokalna Grupa Działania Ziemi Mińskiej**  
**z dnia 15 marca 2023 roku**

**W sprawie wyrażenia opinii popierającej inicjatywę nadania statusu miasta miejscowości Siennica**

Na podstawie § 25 ust. 6 pkt. 3, pkt 4 Statutu stowarzyszenia Lokalna Grupa Działania Ziemi Mińskiej uchwała się co następuje:

§ 1

Zarząd Lokalnej Grupy Działania Ziemi Mińskiej po zapoznaniu się z pismem Wójta Gminy Siennica RO.0112.1.2023 z dnia 8 marca 2023r. popiera inicjatywę nadania statusu miasta miejscowości Siennica.

§ 2

Uchwała wchodzi w życie z chwilą jej podjęcia.

Lokalna Grupa Działania Ziemi Mińskiej  
Prezes Zarządu

*Piotr Ratuski*

STWIERDZAM ZGODNOŚĆ ORYGINAŁEM

Siennica dnia 23.03.2023

podpis..... WÓJT

*Stanisław Duszczyk*



### Uzasadnienie do Uchwały Nr 1/15/03/2023

Miejscowość Siennica posiada bogatą wielowiekową historię jako miasto prywatne, wzmianki pochodzą z 1526 roku. Przywilej założenia miasta potwierdził w 1527 roku król Zygmunt I Stary. Za poparciem inicjatywy nadania praw miejskich miejscowości Siennica przemawia szereg argumentów i uwarunkowań:

1. Posiadanie praw miejskich od 1526 r., odebrane przez władze carskie w 1870 r.
2. Liczba mieszkańców wynosi 2308 (stan na 31 grudnia 2022 r.).
3. Posiada miejskie cechy funkcjonalno-przestrzenne, np. zwartą zabudowę, układ urbanistyczny typu miejskiego z wyodrębnionym rynkiem, ulice o nawierzchni asfaltowej, chodniki, oświetlenie uliczne.
4. Pełnieni funkcję ważnego ośrodka administracyjno-gospodarczego o znaczeniu ponadlokalnym. W Siennicy znajduje się siedziba Urzędu Gminy, siedziba dekanatu, znajduje się przedszkole, szkoła podstawowa, szkoła ponadpodstawowa, obiekty sportowe, Gminny Ośrodek Pomocy Społecznej, Bank Spółdzielczy, poczta, ośrodek zdrowia, apteki, stacja paliw i wiele zakładów usługowo-handlowych.
5. Posiada odpowiednią infrastrukturę techniczno-komunalną (sieć wodociągowo-kanalizacyjna, oczyszczalnia ścieków).
6. Zmienia się struktura zatrudnienia związana ze zmniejszaniem się osób zatrudnionych w rolnictwie oraz zwiększaniem się zatrudnienia mieszkańców w podmiotach prowadzących działalność pozarolniczą.

Przywrócenie praw miejskich miejscowości Siennica, to szansa na rozwój, zwiększenie prestiżu, pozyskanie inwestorów, promocja Siennicy i całej gminy. Będzie to również akt dziejowej sprawiedliwości oraz wyraz szacunku dla patriotycznej postawy przodków obecnych mieszkańców Siennicy.

Z powyższych względów Zarząd Lokalnej Grupy Działania Ziemi Mińskiej popiera inicjatywę nadania statusu miasta miejscowości Siennica.

Lokalna Grupa Działania Ziemi Mińskiej  
Prezes Zarządu

Piotr Rawski

STWIERDZAM ZGODNOŚĆ Z ORYGINAŁEM

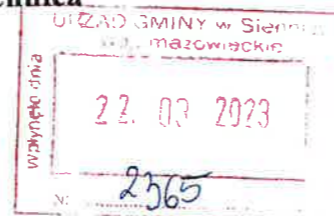
Siennica dnia: 23.03.2023

podpis: WÓJT

Stanisław Duszczyk

Mińsk Mazowiecki 16 marca 2023r.

**Pan Stanisław Duszczyk**  
**Wójt Gminy Siennica**  
**ul. Mińska 33**  
**05-332 Siennica**



W odpowiedzi na pismo Wójta Gminy Siennica Nr RO.0112.1.2023 z dnia 8 marca 2023r. w sprawie poparcia inicjatywy nadania statusu miasta miejscowości Siennica niniejszym informuję, że Zarząd Lokalnej Grupy Działania Ziemi Mińskiej popiera inicjatywę nadania statusu miasta miejscowości Siennica. W związku z powyższym Zarząd na posiedzeniu w dniu 15 marca 2023r. podjął uchwałę Nr 1/15/03/2023, którą to uchwałę wraz z uzasadnieniem przesyłam w załączeniu.

Z poważaniem,

Lokalna Grupa Działania Ziemi Mińskiej  
Prezes Zarządu

*Piotr Ratuski*

STWIERDZAM ZGODNOŚĆ I ORYGINALNOŚĆ  
Siennica dnia *23.03.2023*  
podpis *Stanisław Duszczyk*



BURMISTRZ CEGŁOWA



Cegłów, dnia 15 marca 2023 r.

AO.0112.2.2023

Pan Stanisław Duszczyk  
Wójt Gminy Siennica



*Szanowny Panie Wójcie,*

w nawiązaniu do otrzymanego pisma dotyczącego nadania statusu miasta miejscowości Siennica, uprzejmie informuję, iż w pełni popieram tę inicjatywę.

Prawa miejskie to jest powód do dumy, ale to także zobowiązanie. Nowe miasto powinno przyciągać nowych inwestorów, nowych przedsiębiorców, tworzyć nowe miejsca pracy, ale także pamiętać o historii, tradycji i swoich mieszkańcach, którzy tworzą całą wspólnotę miast i wsi.

Wasza bogata historia, szlaki tranzytowe oraz układ urbanistyczny zasługują na miano miasta.

Przywrócenie praw miejskich dla Cegłowa, bardzo pozytywnie wpłynęło na prestiż naszej miejscowości oraz na sposób postrzegania Cegłowa jako miejsca wartego zainwestowania.

Jestem przekonany, że prawa miejskie dla Siennicy równie pozytywnie będą oddziaływać na rozwój Waszej miejscowości. Z przyjemnością obserwuję, że Gmina Siennica coraz prężniej się rozwija i zmienia na lepsze, wychodząc naprzeciw potrzebom zarówno mieszkańców, jak i odwiedzających gości, tworząc warunki atrakcyjne do zamieszkania i odpoczynku. Prawa miejskie mogą jedynie ten rozwój wspomóc i przyczynić się tym samym do podniesienia poziomu życia mieszkańców. Ich nadanie ułatwi także uwalnianie kolejnych terenów pod zabudowę oraz działalność gospodarczą, ponieważ łatwiej będzie przekształcać grunty rolne. Zmiana statusu poszerzy możliwości pozyskiwania dodatkowych środków unijnych, dedykowanych dla ośrodków miejskich, które są niedostępne dla gmin wiejskich.

Mając na uwadze wszystkie aspekty podniesione w Pana piśmie z dnia 8 marca br., nr RO.0112.1.2023, wyrażam pozytywną opinię dla przywrócenia praw miejskich dla Siennicy.

Jednocześnie życzę, aby nadanie tych praw nie było tylko zwykłym aktem administracyjnym, ale stało się impulsem do dalszego dynamicznego rozwoju zarządzanej przez Pana gminy.

*Z poważaniem,*

*Marcin Uchman*  
BURMISTRZ  
Marcin Uchman

Sprawę prowadzi:  
Małgorzata Dębowska  
Sekretariat Burmistrza  
Tel. 796903666  
e-mail: [m.debowska@ceglow.pl](mailto:m.debowska@ceglow.pl)

WYKONANIE ZOBOWIĄZANIA Z ORYGINAŁEM

Siennica data 23.03.2023

WOJT

podpis *Stanisław Duszczyk*  
Stanisław Duszczyk



05-319 Cegłów, ul. T. Kościuszki 4  
tel. 25 759 59 48 | [urzad@ceglow.pl](mailto:urzad@ceglow.pl)  
ceglow.pl



# BURMISTRZ MIASTA SULEJÓWEK

05-070 Sulejówek, ul. Dworcowa 55; tel. 22 76-06-230; 22 76-06-213  
e-mail: sekretariat@umsulejowek.pl

Sulejówek, dnia 16 marca 2023 r.

PGN.010.2.2023



**Pan**  
**Stanisław Duszczyk**  
**Wójt Gminy Siennica**  
**ul. Mińska 23**  
**05-332 Siennica**

**Dotyczy pisma RO.0112.1.2023 z dnia 8 marca 2023 r. w sprawie zaopiniowania nadania statusu miasta miejscowości Siennica**

Jako Burmistrz Miasta Sulejówek zdecydowanie popieram inicjatywę nadania statusu miasta miejscowości Siennica.

Siennica otrzymała prawa miejskie w 1526 roku i posiadała je nieprzerwanie przez 344 lata, a utraciła na mocy ukazu carskiego w 1870 r. w ramach represji carskich po powstaniu styczniowym. Najwyższy czas, by Siennicy przywrócono odebraną przez zaborcę rangę historyczną. Odzyskanie praw miejskich jest wyrazem sprawiedliwości dziejowej i wyrazem szacunku dla patriotycznej postawy przodków.

Trzeba również zaznaczyć, że Siennica ze swym układem urbanistycznym, miejską infrastrukturą, funkcjonującymi instytucjami o charakterze miastotwórczym oraz dobrze rozwiniętą sferą usług publicznych, przedsiębiorstwami i obiektami handlowymi już od dawna posiada miejski charakter, a za zmianą statusu miejscowości opowiadają się jej mieszkańcy.

STWIERDZAM ZGODNOŚĆ Z ORYGINAŁEM

Siennica dnia 23.03.2023

podpis.....

Stanisław Duszczyk

BURMISTRZ

Arkadiusz Sliwa



BR.0124.2.2023



Mrozy, 17 marca 2023 r.

**Pan**

**Stanisław Duszczyk**  
**Wójt Gminy Siennica**

Mrozy są jednym z najmłodszych miast w powiecie mińskim. Są w nas cały czas żywe wspomnienia dyskusji, jaka toczyła się wokół pomysłu ubiegania się o nadanie praw miejskich naszej miejscowości. Z perspektywy 9 lat od uzyskania tego zaszczytnego awansu oceniamy, że warto było. Dlatego gratulujemy Panu Wójtowi oraz władzom samorządowym Gminy Siennica przeprowadzenia skutecznej kampanii, która zdecydowała, że znacząca większość mieszkańców Waszej Gminy opowiedziała się w konsultacjach społecznych za nadaniem praw miejskich, a tak naprawdę odzyskaniem ich po wielu latach. Tak jak przed prawie 500. laty nadanie praw miejskich było dla Siennicy świadectwem wyróżnienia i podkreśleniem rangi miejscowości na naszym terenie, tak teraz będzie naprawieniem złych zdarzeń, które były następstwem trudnej historii Polski, ale również podkreśleniem dynamicznego rozwoju miejscowości w ostatnich latach. Pamiętając tak niedawno podjętą drogę ku nadaniu praw miejskich Mrozom wierzymy, że także w przypadku Siennicy zakończy się ona sukcesem.

Popierając Państwa wniosek pozwolę sobie zwrócić uwagę na podobne warunki rozwoju miejscowości Mrozy i Siennica, które dzieli 18 km odległości. W obszarze metropolitalnym Warszawy, Mrozy i Siennica pełnią funkcję ośrodków peryferyjnych, ale z ważnymi funkcjami dla rozwoju aglomeracji warszawskiej. Są to ośrodki w pełni wystarczalne pod względem osadnictwa, usług społecznych i handlu. Jednak w zakresie usług wyższego rzędu (administracji centralnej, kultury, szkolnictwa wyższego) i lepiej płatnych miejsc pracy są i będą uzależnione od większych ośrodków miejskich jak Warszawa, Mińsk Mazowiecki czy Siedlce.

Otrzymanie przez Mrozy praw miejskich w 2014 r. bardzo pozytywnie wpłynęło na prestiż naszej miejscowości oraz na sposób postrzegania Mrozów jako miejsca wartego zainwestowania. Świadczy o tym chociażby wzrost liczby transakcji na rynku nieruchomości i wzrost średniej ceny gruntów przeznaczonych pod zabudowę. Jednocześnie chcemy jednoznacznie zdementować często pojawiające się opinie, że prawa miejskie niosą ze sobą wzrost kosztów funkcjonowania mieszkańców. Jesteśmy przekonani, że prawa miejskie Siennicy równie pozytywnie będą oddziaływać na rozwój Waszej miejscowości, która może poszczycić się dłuższą od Mrozów historią i długoletnimi tradycjami miejskimi, nadanymi na mocy aktu lokacyjnego wystawionego przez księżną Annę Mazowiecką, niesłusznie odebranych po upadku Powstania Styczniowego ukazem carskim 13 października 1870 r.


Siennica dnia 23.03.2023  
WÓJT  
podpis.....  
Stanisław Duszczyk

Geneza powstania obu miejscowości jest różna. Różna jest historia, tak jak różne były społeczności, które zamieszkiwały obie te miejscowości. Przywrócenie praw miejskich Siennicy wzmocni obecny proces rozwoju poczynając od przestrzenno-architektonicznego, poprzez odpowiednią infrastrukturę techniczną, miejską zabudowę, niezaprzeczalne uwarunkowania historyczne i administracyjne po demograficzne i społeczne.

Od wielu lat zauważamy wszechstronny rozwój Waszej miejscowości i bez względu na to, czy uzyska ona prawa miejskie czy nie, będzie rozwijała się, gdyż stanowi atrakcyjne miejsce do zamieszkania i odpoczynku. Prawa miejskie mogą jednak ten rozwój wspomóc i przyczynić się do podniesienia poziomu życia mieszkańców. Jako bliscy sąsiedzi Siennicy cieszymy się z inicjatywy przywrócenia praw miejskich dla Waszej miejscowości, w pełni popieramy wniosek, licząc w przyszłości na owocną współpracę dla dobra naszych mieszkańców.

Burmistrz  
Dariusz Kaszczyk

STWIERDZAM ZGODNOŚĆ Z ORYGINAŁEM  
Siennica dnia 23.03.2023  
podpis.....  
WÓJT  
Stanisław Duszczyk



Mińsk Mazowiecki, 22 lutego 2023 roku

**Sz. P. Stanisław Duszczyk**  
**Wójt Gminy Siennica**

List poparcia

Status miasta to szansa na rozwój, pozyskanie inwestorów, zachęta do osiedlania się dla nowych mieszkańców. Układ urbanistyczny, rozwinięte usługi publiczne, infrastruktura oraz instytucje takie jak nowoczesna biblioteka czy siedziba dekanatu już teraz nadają Siennicy miejski charakter. Ze względu na dziedzictwo historyczne i przede wszystkim oczekiwania mieszkańców, wypowiedziane w społecznych konsultacjach, pragnę wyrazić moje poparcie dla idei nadania statusu miasta miejscowości Siennica.

Życzę Panu i wszystkim mieszkańcom, by ta inicjatywa się powiodła, a Siennica stała się pięknym i zasobnym miastem.

Z wyrazami szacunku  
  
Marcin Jakubowski  
Burmistrz Miasta Mińsk Mazowiecki

WYKONANAM ZODPOWIEDZIALNOŚĆ I PRYBINAŁEM  
Siennica dnia 23.03.2023  
podpis Stanisław Duszczyk



Kałużyn, dnia 20.03.2023 r.

Nr OKO.033.67.2023



**Pan Stanisław Duszczyk**  
**Wójt Gminy Siennica**

W nawiązaniu do Pana pisma RO.0112.1.2023 dotyczącego podjęcia inicjatywy w przedmiocie odzyskania praw miejskich przez Siennicę, uważamy, że jest to bardzo słuszna inicjatywa ze względu na zażyłości historyczne i fakt posiadania w przeszłości praw miejskich przez Siennicę.

Gmina Kałużyn popiera działania mające na celu nadanie statusu miasta miejscowości Siennica.

  
BURMISTRZ  
Arkadiusz Czyżewski

„WIERDZEM ZGODNOŚĆ Z ORYGINAŁEM”  
Siennica dnia 23.03.2023  
podpis... WÓJT  
Stanisław Duszczyk



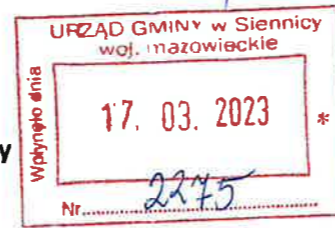
**Urząd Gminy Dobrze**  
ul. Tadeusza Kościuszki 1  
05-307 Dobrze  
woj. mazowieckie  
tel./fax 25 757 11 90

**Nr BRG 0112.1.2023**

*p. K. Węslowka*  
*[Signature]*

Dobrze , dnia 14 marca 2023 roku

Urząd Gminy w Siennicy  
ul. Mińska 33  
05-332 Siennica



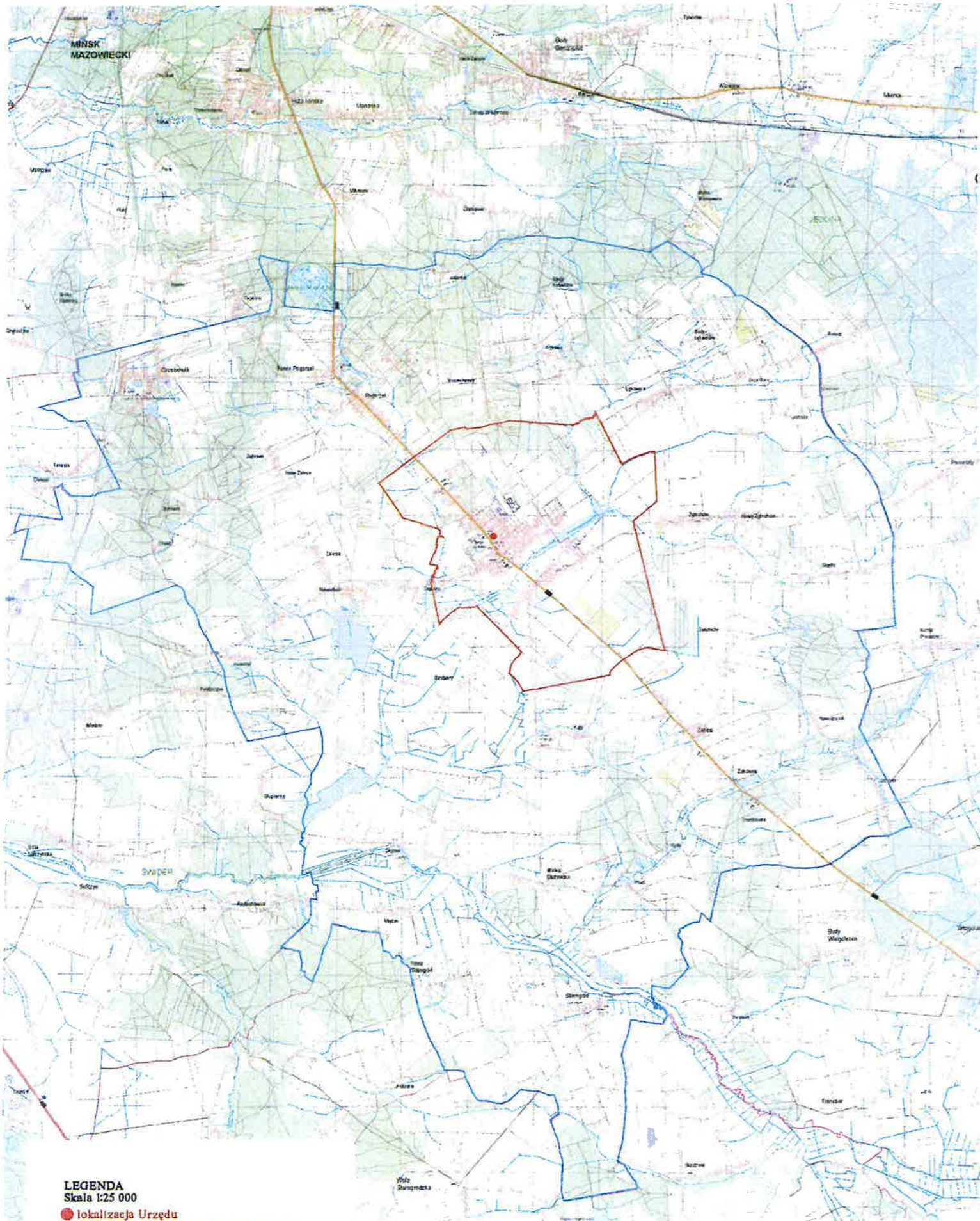
W odpowiedzi na pismo nr RO.0112.1.2023 z dnia 8 marca 2023 roku  
( data wpływu do UG 13 marca 2023 roku ) dot. ubiegania się przez miejscowość Siennica statusu  
miasta , wyrażam pozytywną opinię i popieram inicjatywę nadania statusu miasta dla miejscowości  
Siennica.

Przyg. Anna Kalinowska  
Tel. 25 757 11 90 w.35

*[Signature]*  
**Wójt**  
Tadeusz Gałązka

...wierzę, że jest to kopiące z ORYGINAŁEM  
Siennica dnia 23.03.2023  
WÓJT  
*[Signature]*  
Tadeusz Gałązka

# GRANICA GMINY 141213\_2 SIENNICA



- LEGENDA**  
Skala 1:25 000
- lokalizacja Urzędu
  - granica obszaru proponowanego miasta Siennica
  - granica administracyjna gminy

## Rada Gminy w Siennicy ul. Mińska 33 05-332 Siennica

|            |  |           |        |
|------------|--|-----------|--------|
| głosowanie | Uchwała w sprawie wyrażenia opinii oraz wystąpienia z wnioskiem o nadanie miejscowości Siennica statusu miasta |           |        |
| jednostka  | Rada Gminy w Siennicy  |           |        |
| wynik      | Głosowanie zakończone wynikiem: przyjęto   |           |        |
| data       | 23 marca 2023 r.   |           |        |
| typ        | głosowanie jawne imienne   | większość | zwykła |

## Podsumowanie

| status         | ilość | procent | status             | ilość | procent |
|----------------|-------|---------|--------------------|-------|---------|
| ZA             | 13    | 100 %   | pula głosów        | 15    | -       |
| PRZECIW        | 0     | 0 %     | oddanych głosów    | 13    | 86.67 % |
| WSTRZYMAŁO SIĘ | 0     | 0 %     | nieoddanych głosów | 2     | 13.33 % |

## Wyniki imienne

| lp | nazwisko   | imię       | głos      |
|----|------------|------------|-----------|
| 1  | Broda      | Robert     | ZA        |
| 2  | Czajka     | Bartłomiej | ZA        |
| 3  | Dąbrowska  | Hanna      | ZA        |
| 4  | Jurkowski  | Zenon      | ZA        |
| 5  | Kobyliński | Michał     | ZA        |
| 6  | Kot        | Aleksander | ZA        |
| 7  | Łojarczyk  | Teresa     | ZA        |
| 8  | Majszyk    | Stanisław  | ZA        |
| 9  | Pałdyna    | Czesław    | ZA        |
| 10 | Pielasa    | Andrzej    | nieobecny |
| 11 | Soczewka   | Monika     | ZA        |
| 12 | Soćko      | Marek      | ZA        |
| 13 | Wawryniuk  | Daniel     | ZA        |
| 14 | Wróblewska | Magdalena  | ZA        |
| 15 | Zgódka     | Anna       | nieobecna |