

PROTOKÓŁ Nr. 12/2022

z lustracji stanu dróg na terenie gminy Siennica przeprowadzonej w dniach 11 i 12 kwietnia 2022 przez Komisję Budżetu, Infrastruktury Komunalnej, Środowiska i Rolnictwa.

W lustracji uczestniczyli:

1. Robert Broda - przewodniczący Komisji
2. Michał Kobyliński - wiceprzewodniczący Komisji
3. Zenon Jurkowski - członek Komisji
4. Aleksander Kot - członek Komisji
5. Stanisław Majszyk - członek Komisji

Komisja w wyniku dokonanej lustracji dróg z terenu gminy Siennica przedstawia następujące zalecenia:

1) Drogi gminne:

- Grzebowilk - droga za torami (wzdłuż torów) – uzupełnienia;
 - ul. Słoneczna – uzupełnienie kruszywem;
 - droga przy kościele – miejscowe uzupełnienia;
- Pogorzel
 - ul. Wiśniowa w kierunku ul. Długiej – uzupełnienia z łopaty;
 - ul. Długa – równanie i wałowanie;
 - łącznik ul. Polna – ul. Leśna – uzupełnienie gruzem;
 - ul. Leśna – uzupełnienie ubytków;
 - ul. Ogrodowa – miejscowe uzupełnienia;
 - ul. Świerkowa – miejscowe uzupełnienia; na końcówce drogi uzupełnienia grubym gruzem, równanie;
 - ul. Letniskowa – miejscowe uzupełnienia;
- droga Pogorzel do Dąbrowy (od asfaltu) – równanie;
- Julianów- miejscowe uzupełnienia, w części leśnej równanie;
- Strugi Krzywickie – droga przez wieś – miejscowe uzupełnienia;
- Strugi Krzywickie (Ukraina) – miejscowe uzupełnienia;
- Krzywica – droga przez wieś – uzupełnienia; wycięcie drzewa przy posesji nr. 19A;
- droga Siennica – Krzywica – miejscowe uzupełnienia i równanie, wycięcie krzaków z pasa drogowego;

- droga na Wojciechówkę – miejscowe uzupełnienia; przy zjeździe z ul. Akacjowej w Siennicy – miejscowe uzupełnienia;
- droga gruntowa (pierwsza po prawej za przejazdem na „Kępę” od strony drogi powiatowej w kierunku Łękawicy) – uprzętać wycięte krzaki; uzupełnienie drogi grubym gruzem;
- łącznik Łękawica – Zglechów – miejscowe uzupełnienia i równanie;
- Nowy Zglechów – Swoboda – równanie;
- Budy Łękawickie – droga na Mienię – równanie; poczynić starania wraz z gminą Ceglów aby uczynić przejezdną drogę do Mieni przez las;
- droga z Siodła w kierunku Rososzy – uzupełnienia, równanie, wałowanie; wycięcie drzew na wyznaczonej drodze;
- droga z Siodła przy świetlicy w kierunku pól – uzupełnienie, równanie;
- Siodło – Nowodzielnik – uzupełnienie, wyrównanie;
- droga z Nowego Zglechowa na Zagórze – uzupełnienia;
- Świętochy - Żakówek – naprawa ubytków w asfalcie;
- droga Żaków – Kąty – zdjęcie poboczy na odcinku w polach;
- Kąty – droga gruntowa – uzupełnienia;
- Kąty – Bestwiny – uzupełnienia;
- Bestwiny – droga na Mroziak – uzupełnienia;
- droga przez Gągolinę przy kaplicy – miejscowe uzupełnienia;
- Gągolina – droga na Lasomin – miejscowe uzupełnienia;
- droga przez Nowodwór – miejscowe uzupełnienia, równanie i wałowanie;
- droga na Borówek i Chełst i dalej przez Borówek i Chełst – uzupełnienia, równanie;
- droga przez Zalesie - naprawa dziur w asfalcie;
- droga z Lasomina w kierunku Nowodworu – uzupełnienie dołów;
- Lasomin (Łysa Góra) – Kośminy – droga do udroźnienia;
- droga w Lasominie przy posesji nr. 8A – zagęścić, uwałować;
- Lasomin – droga przy posesji nr. 30B – uzupełnienia, na końcu drogi – zasypanie dołów;
- Lasomin – Wólka Dłużewska – miejscowe uzupełnienia;
- uzupełnienia na drodze pod sklepem w Dłużewie;

- droga Majdan – Nowy Starogród – na skrzyżowaniu ubytki w asfalcie do uzupełnienia;
- Nowy Starogród – droga gruntowa – miejscowe uzupełnienia;
- łącznik w Nowym Starogrodzie – doły do zasypiania;
- droga przez Starogród – ubytki w asfalcie;
- Starogród – droga na Kalonkę – uzupełnienie, równanie;
- Starogród – droga do posesji nr. 13 – miejscowe uzupełnienia;
- droga Starogród – Wola Starogrodzka – miejscowe równanie;
- Starogród – droga z asfaltu do pałacu – miejscowe uzupełnienia;
- Starogród – droga przy stawach na Ptaki – miejscowe uzupełnienia; odcinkowe równanie;
- Ptaki – równanie z uzupełnieniem;
- droga Wólka – Ptaki – miejscowe uzupełnienia;
- Ptaki – Kulki – równanie;
- Kulki – udroźnić przepust pod mostem;
- Kulki – Drożdżówka – droga przez las- miejscowe uzupełnienia;
- Dzielnik – miejscowe uzupełnienia;
- Nowodzielnik – miejscowe uzupełnienia;
- Nowodzielnik – Żakówek – miejscowe uzupełnienia;
- Siennica
 - ul. Dworkowa – miejscowe uzupełnienia, na odcinku od stawów wymiana nawierzchni;
 - ul. Malownicza – miejscowe uzupełnienia;
 - ul. Wierzbowa – miejscowe uzupełnienia;
 - skrzyżowanie ul. Wierzbowej i ul. Strażackiej – poprawić przepust;
 - uzupełnienia na ul. Strażackiej i uliczkach odchodzących od ul. Strażackiej pomiędzy ul. Wierzbową i ul. Akacjową;
 - ul. Ogrodowa – miejscowe uzupełnienia;
 - ul. Cicha - miejscowe uzupełnienia;
 - ul. Spacerowa i końcówka i ul. Tartacznej – wybrać glinę i utwardzić gruzem;
 - ul. Tartaczna - miejscowe uzupełnienia;

- ul. Zacisze - miejscowe uzupełnienia;
- ul. Na Wspólnej – uzupełnienia, równanie, na odcinku z zakrętami – uzupełnienie gruzem;
- ul. Słoneczna – równanie;
- ul. Południowa - miejscowe uzupełnienia, na końcówce ulicy równanie;
- ul. Widokowa - miejscowe uzupełnienia;
- ul. Strażacka – uzupełnienia w asfalcie;
- ul. Leśna - miejscowe uzupełnienia, równanie; ulica Leśna od posesji nr. 6 w kierunku drogi wojewódzkiej jest zalewana wodą.

2) Drogi wojewódzkie i powiatowe:

- **droga wojewódzka w Siennicy** – zadołowane chodniki wzdłuż ulicy Mińskiej;
- **droga powiatowa Siennica - Siodło** - uzupełnienie ubytków w asfalcie;
- **droga powiatowa przez Grzebowilk** – uzupełnienie ubytków w asfalcie;
- **droga powiatowa Siennica – Kośminy** i dalej w kierunku Kołbieli – uzupełnienia ubytków w asfalcie;
- **droga powiatowa Siennica – Łękawica:**
 - miejscowe uzupełnienia w asfalcie;
 - ul. Akacyjowa przy zjeździe na Wojciechówkę - wykonanie przepustu dla odprowadzenia wody zalegającej przy skrzyżowaniu, miejscowe wyrównanie asfaltem;
 - w trybie pilnym do naprawy przepust przy skrzyżowaniu ul. Akacyjowej i Wierzbowej (wyflukana ziemia pod asfaltem);
- **droga powiatowa w Dłużewie** – miejscowe uzupełnienia w asfalcie;
- **droga powiatowa Siennica – Kąty** – konieczna modernizacja drogi. Ze względu na niezliczoną ilość dziur w asfalcie, trasa jest bardzo niebezpieczna dla wszystkich użytkowników, zwłaszcza pojazdów jednośladowych.





W podsumowaniu z lustracji dróg, Komisja pragnie zaznaczyć, że część prac związanych z naprawą dróg gminnych po zimie, została już wykonana, a drogi wyglądają lepiej niż w analogicznym okresie ubiegłego roku.

3) Pozostałe inwestycje i prace prowadzone na terenie Gminy Siennica.

W związku z pracami związanymi z przyłączeniami gazowymi na terenie Gminy Siennica, w wielu miejscach wykonawcy, po wykonaniu przyłączy, nie przywrócili ulic do stanu pierwotnego i chodniki wymagają naprawy. Wiele przyłączy, na terenie Siennicy, Pogorzeli i Nowej Pogorzeli, było realizowanych ponad półtora roku temu, a do dnia dzisiejszego chodniki nadal nie są naprawione. Komisja wnioskuje o pilną inwentaryzację miejsc do remontu i wyegzekwowanie naprawy u wykonawców.

Ponadto, Komisja wnioskuje o uprzątnięcie parkingu wokół cmentarza, zagospodarowanie gruzu i wykorzystanie materiałów z rozbiórki drogi wjazdowej przy cmentarzu.

Komisja wnioskuje o realizację zaleceń z zastosowaniem do wszystkich wymienionych w protokole dróg, ulic i prac prowadzonych na terenie gminy Siennica.

1. Robert Broda - 
2. Michał Kobyliński - 
3. Zenon Jurkowski - 
4. Aleksander Kot - 
5. Stanisław Majszyk - 