

PROTOKÓŁ Nr. 96/ 2023

z lustracji stanu dróg i wybranych obiektów użytku publicznego na terenie gminy Siennica przeprowadzonej w dniach 10 i 11 maja 2023 przez Komisję Budżetu, Infrastruktury Komunalnej, Środowiska i Rolnictwa.

W lustracji uczestniczyli przedstawiciele Komisji w składzie:

1. Pan Robert Broda - przewodniczący Komisji
2. Pan Michał Kobyliński - wiceprzewodniczący Komisji
3. Pan Zenon Jurkowski - członek Komisji
4. Pan Aleksander Kot - członek Komisji
5. Pan Stanisław Majszyk - członek Komisji

Ponadto w pracach Komisji uczestniczyli:

1. Pan Mariusz Kozera – zastępca wójta Gminy Siennica,
2. Pan Mariusz Świątek

Komisja, w wyniku dokonanej lustracji dróg i ulic z terenu gminy Siennica przedstawia następujące zalecenia:

1) Drogi gminne:

- Dzielnik - do natychmiastowej naprawy jest osuwająca się skarpa przy moście w Dzielniku. Na skarpie znajduje się słup energetyczny, który osuwa się wraz ze skarpa, a kable energetyczne przy silniejszym wietrze dotykają pobliskiego budynku powodując zagrożenie pożarowe. Niezbędne jest pismo do zakładu energetycznego o natychmiastowe rozwiązanie problemu. Dodatkowo, na posesji wzdłuż drogi naprzeciwko stawu jest dużo zakrzaczeń, które utrudniają lokalny ruch drogowy, potrzebne jest pismo do właściciela posesji z prośbą o ich przycięcie.
- Dzielnik – wzmocnienie skarpy i stabilizacja barierki na moście przy posesji nr. 21
- Drożdżówka - ostatnia droga po prawej stronie od drogi wojewódzkiej - równanie;
- droga Żaków – Kulki – miejscowe uzupełnienie destruktu, równanie;
- Kulki – uzupełnienia przy moście;
- Ptaki – barierki na moście przy agroturystyce – do naprawy;
- droga Wólka Dłużewska – Kulki – Ptaki – miejscowe uzupełnienia, równanie;
- Ptaki – Starogród – uzupełnienia, równanie;
- Starogród – droga w kierunku Ptaków – nawiezienie ziemi i równanie drogi (na górcie gdzie jest glina);
- Starogród – droga asfaltowa – miejscowe uzupełnienia w asfalcie;

- Starogród – droga za kościołem do nr. 80 – uzupełnienia, równanie;
- droga przez Nowy Starogród – uzupełnienia, równanie;
- łącznik Nowy Starogród – Starogród – dół do zasypania- droga nieprzejezdna;
- droga Nowy Starogród w stronę Kalonki – wskazana nakładka asfaltowa, a dalej równanie drogi gruntowej;
- Starogród – droga prowadząca przy nr. 13 i dalej przez las – uzupełnienia żwirem, zagęszczenie, wyrównanie;
- Pieciówka w stronę Woli Starogrodzkiej – uzupełnienia żwirem, równanie;
- łącznik Pieciówka – wolińska droga – uzupełnienia, usunięcie zakrzaczeń;
- Starogród łącznik Pieciówka – droga powiatowa na Parysów – równanie i uzupełnienia tłuczniem;
- Starogród – droga od Pałacu w stronę drogi powiatowej – pogłębienie rowów, uzupełnienia;
- Żaków – droga naprzeciwko szkoły – wymiana kruszywa na grubszą frakcję;
- Majdan – Nowy Starogród – brak warstwy ścierniej;
- droga gruntowa w Majdanie – przycięć zakrzaczenia;
- Dłużew – droga gruntowa w kierunku al. Dłużewskich – dowóz kruszywa, miejscowe uzupełnienia;
- droga z Wólki Dłużewskiej w stronę drogi powiatowej – pogłębienie obecnych rowów i wykonanie nowych;
- Aleja Dłużewskich – umieszczenie tablic z nazwą ulicy;
- droga na Mrozik – miejscowe uzupełnienia w dalszej części drogi;
- Lasomin – droga gruntowa – miejscowe uzupełnienia, równanie;
- Kośminy – uzupełnienia ubytków w asfalcie;
- Nowodwór – droga przed mleczarnią – zasypanie dołów, wyrównanie;
- Gągolina – droga na Księżówkę – zakrzaczenia do wycięcia;
- Gągolina – droga przy kapliczce – miejscowe uzupełnienia;
- droga Żaków – Świętochy – droga do jak najszybszego remontu;
- Żaków - droga na Zagórze – miejscowe uzupełnienia;
- droga gruntowa w Siodle – równanie, przycięcie zakrzaczeń;

- droga w Bożej Woli za Pałacem – podjęcie próby równania drogi, miejscowe uzupełnienia;
- Łękawica – Zglechów – usunięcie zakrzaczeń i drzew z pasa drogowego, równanie;
- Łękawica – Pogorzel – miejscowe uzupełnienia w asfalcie, próba wykonania rowu na odcinku od strony Łękawicy;
- droga przez Wojciechówkę – miejscowe uzupełnienia;
- droga przez Krzywicę – miejscowe uzupełnienia, równanie;
- Siennica – Wojciechówka – miejscowe uzupełnienia, równanie;
- Pogorzel – ul. Letniskowa – miejscowe uzupełnienia;
- droga przez Julianów – miejscowe uzupełnienia, dokończenie tematu przejścia terenu na poszerzenie drogi;
- Nowa Pogorzel – ul. Świerkowa- poprawa przepustu, sprawdzenie możliwości poszerzenia drogi;
- Pogorzel – Dąbrowa – miejscowe uzupełnienia;
- Nowa Pogorzel – ul. Długa – równanie, przycięcie krzaków na łączniku ul. Wiśniowa – ul. Długa;
- Grzebowilk – ul. Słoneczna – miejscowe uzupełnienia, przycięcie krzaków;
 - ul. Zachodnia – miejscowe uzupełnienia;
 - ul. Kolejowa – miejscowe uzupełnienia;
 - droga do oczyszczalni – wycięcie gałęzi;
 - wyrównanie terenu na parkingu przy szkole w Grzebowilku;
- droga Grzebowilk – Borówek – wyrównanie drogi żwirem;
- Chełst – miejscowe uzupełnienia, równanie;
- Zalesie – Borówek – wyrównanie żwirem;
- droga przez Zalesie i Nowe Zalesie – zaplanować remont drogi;
- Siennica – ul. Na wzgórzu – miejscowe uzupełnienia;
 - skrzyżowanie ul. Gnoińskich z ul. Polną – uzupełnienia w asfalcie;
 - ul. Dłużewskich – uzupełnienia w asfalcie;
 - ul. Dworkowa – do remontu, głównie na odcinku od ul. Czarnockiego do ul. Wierzbowej;

- ul. Dworkowa – obniżenie studzienki kanalizacyjnej naprzeciwko stacji paliw;
- skrzyżowanie ul. Stażackiej i Wierzbowej – przepust do naprawy;
- ul. Strażacka, za ul. Wierzbową plus uliczki przylegające – miejscowe uzupełnienia;
- ul. Góralska – miejscowe uzupełnienia;
- ul. Wierzbowa – poprawić studzienkę, poprawić rowy, miejscowe uzupełnienia;
- ulica na Wojciechówkę przy Skropolu – wyciąć zakrzaczenia z rowu;
- ul. Wspólna i uliczki przyległe – do naprawy po wykonaniu sieci wodociągowej;
- ul. Widokowa i Południowa – miejscowe uzupełnienia;
- skarpa przy zbiorniku na SUW do wzmocnienia;
- ul. Leśna – do uzupełnienia i wyrównania, zasypanie dołów w okolicy budynków komunalnych;
- ul. Zacisze – likwidacja zastoiska wody;
- ul. Tartaczna, Spacerowa i Cicha – miejscowe uzupełnienia;
- ul. Ogrodowa – miejscowe uzupełnienia;
- skrzyżowanie ul. Strażackiej i Storczykowej – zainstalować tablice skrajniowe;
- ul. Strażacka – ubytki w asfalcie, wymiana progu najazdowego;
- ul. Ogrodowa – naprawa progów zwalniających

2) Drogi wojewódzkie i powiatowe:

- **droga wojewódzka w Siennicy** – zadołowane chodniki wzdłuż ulicy Mińskiej;
- **droga powiatowa Dłużew - Majdan** - uzupełnienie ubytków w asfalcie;
- **droga powiatowa przez Zglechów** – wymaga ostatecznej warstwy ścieralnej, a dalej **droga do Siodła** - uzupełnienie ubytków w asfalcie;
- **droga powiatowa Siennica – Kośminy** i dalej w kierunku Kołbieli – uzupełnienia ubytków w asfalcie;
- **droga powiatowa Siennica – Łękawica** -- miejscowe uzupełnienia w asfalcie;
- **droga powiatowa w Dłużewie** – miejscowe uzupełnienia w asfalcie;

- **droga powiatowa Siennica – Kąty** – konieczna modernizacja drogi. Ze względu na niezliczoną ilość dziur w asfalcie, trasa jest bardzo niebezpieczna dla wszystkich użytkowników, zwłaszcza pojazdów jednośladowych.

3) Pozostałe sprawy i inwestycje oraz prace prowadzone na terenie Gminy Siennica.

a) Stadion gminny w Siennicy:

Ogólny wygląd stadionu jest fatalny, wygląda na całkowicie zaniedbany, bieżnia jest rozjeżdżona, są na niej rowy i koleiny, trybuny są zaniedbane, występują braki w ogrodzeniu, a to ogrodzenie które jest, rozpada się i wymaga natychmiastowej naprawy. Przy budkach dla zawodników wylane jest coś na kształt chudego betonu, który rozpada się po kontakcie z butem (otrzymaliśmy informację, że wylewki zostały naprawione po naszej lustracji). Zaniedbany stadion wymaga natychmiastowych działań ze strony zarządcy obiektu. Stadion jest nie tylko miejscem dla uprawiania sportu i rekreacji dla mieszkańców naszej gminy ale również wizytówką gminy Siennica.

b) Zlecenie ekspertyzy w sprawie rozbudowy szkoły w Grzebowilku

c) Utwardzenie drogi na Ptaki.

W związku z pismem mieszkańców miejscowości Ptaki i dyskusją w temacie budowy drogi na forum Rady Gminy, Komisja Budżetu wnioskuje do wójta Gminy o przygotowanie kalkulacji kosztów sporządzenia dokumentacji oraz wykonania inwestycji drogowej dla tego przedsięwzięcia w kilku wariantach poprowadzenia drogi.

d) Podjęcie rozmów z gminą Cegłów w sprawie udrożnienia drogi przez las z Bożej Woli do Mieni.





e) Pismo do wójta gminy Mińsk Mazowiecki w sprawie zmiany organizacji ruchu w miejscowości Chmielew (zmiana pierwszeństwa przejazdu). W obecnej chwili skrzyżowanie stało się niebezpieczne w związku z nowo wybudowaną drogą asfaltową, łączącą miejscowości gminy Mińsk Mazowiecki z miejscowościami naszej gminy.

4) Podsumowanie

W podsumowaniu z lustracji dróg, Komisja pragnie zaznaczyć, że część prac związanych z naprawą dróg gminnych po zimie, została już wykonana, na niektórych odcinkach trwają prace naprawcze ale nadal większość dróg wymaga działań.

Komisja wnioskuje o realizację zaleceń z zastosowaniem do wszystkich wymienionych w protokole dróg, ulic i prac prowadzonych na terenie gminy Siennica.

Komisja składa podziękowania Panu wójtowi Mariuszowi Kozera i Panu Mariuszowi Świątek za udział w pracach Komisji w pełnym wymiarze czasu.

1. Robert Broda - 
2. Michał Kobyliński - 
3. Zenon Jurkowski - 
4. Aleksander Kot - 
5. Stanisław Majszyk - 