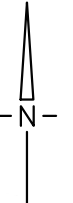
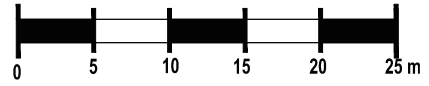


ZMIANA MIEJSCOWEGO PLANU ZAGOSPODAROWANIA PRZESTRZENNEGO OBEJMUJĄCA TEREN DZIAŁKI NR 485 W MIEJSCOWOŚCI SIENNICA, GMINA SIENNICA






RYSUNEK PLANU

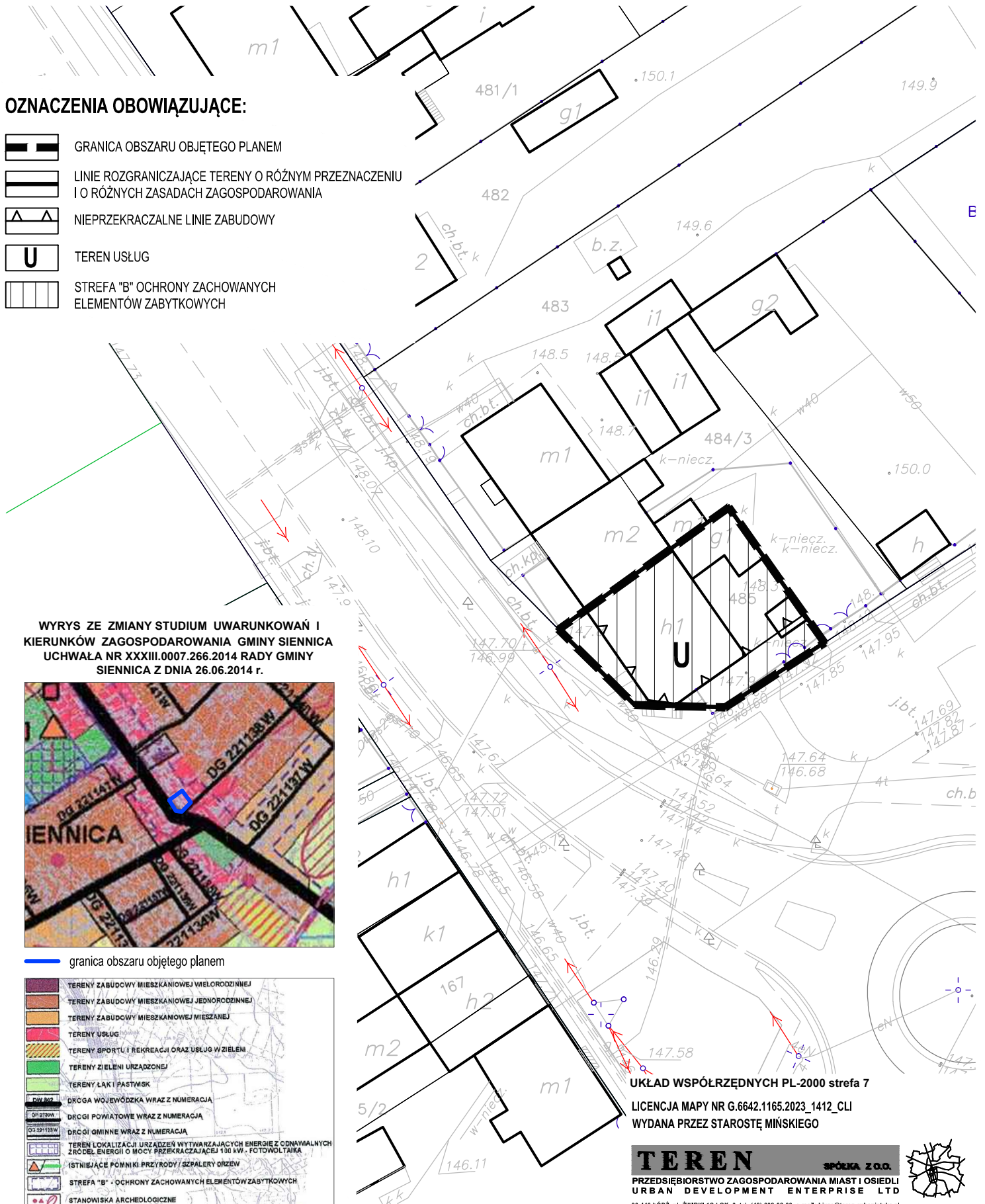
Załącznik Nr 1 do Uchwały Nr LXI.0007.495.2023
Rady Gminy w Siennicy z dnia 7 września 2023 r.

SKALA 1 : 500



OZNACZENIA OBOWIĄZUJĄCE:

-  GRANICA OBSZARU OBJĘTEGO PLANEM
-  LINIE ROZGRANICZAJĄCE TERENY O RÓŻNYM PRZEZNACZENIU I O RÓŻNYCH ZASADACH ZAGOSPODAROWANIA
-  NIEPRZEKRACZALNE LINIE ZABUDOWY
-  TEREN USŁUG
-  STREFA "B" OCHRONY ZACHOWANYCH ELEMENTÓW ZABYTKOWYCH



WYRYS ZE ZMIANY STUDIUM UWARUNKOWAŃ I KIERUNKÓW ZAGOSPODAROWANIA GMINY SIENNICA UCHWAŁA NR XXXIII.0007.266.2014 RADY GMINY SIENNICA Z DNIA 26.06.2014 r.



-  granica obszaru objętego planem
-  TERENY ZABUDOWY MIESZKANIOWEJ WIELORODZINNEJ
-  TERENY ZABUDOWY MIESZKANIOWEJ JEDNORODZINNEJ
-  TERENY ZABUDOWY MIESZKANIOWEJ MIESZANEJ
-  TERENY USŁUG
-  TERENY SPORTU I REKREACJI ORAZ USŁUG W ZIELENI
-  TERENY ZIELENI URZĄDZONEJ
-  TERENY ŁĄK I PASTWISK
-  DROGA WOJEWÓDZKA WRAZ Z NUMERACJĄ
-  DROGI POWIATOWE WRAZ Z NUMERACJĄ
-  DROGI GMINNE WRAZ Z NUMERACJĄ
-  TEREN LOKALIZACJI URZĄDZEŃ WYTWARZAJĄCYCH ENERGIĘ ODNAWIALNYCH ŹRÓDEŁ ENERGI O MOCY PRZEKRACZAJĄCEJ 100 kW - FOTOWOLTAIKA
-  ISTNIEJĄCE POMNIKI PRZYRODY / SZPALERY DRZEW
-  STREFA "B" - OCHRONY ZACHOWANYCH ELEMENTÓW ZABYTKOWYCH
-  STANOWISKA ARCHEOLOGICZNE

UKŁAD WSPÓLRZĘDNYCH PL-2000 strefa 7
LICENCJA MAPY NR G.6642.1165.2023_1412_CLI
WYDANA PRZEZ STAROSTĘ MIŃSKIEGO

TEREN SPÓŁKA Z O.O.
PRZEDSIĘBIORSTWO ZAGOSPODAROWANIA MIAST I OSIEDLI
URBAN DEVELOPMENT ENTERPRISE LTD
90-448 ŁÓDŹ, ul. ŻWIRKI 1C LOK. 3, tel. (42) 632-02-83, e-mail: biuro@teren-urbanistyka.pl

